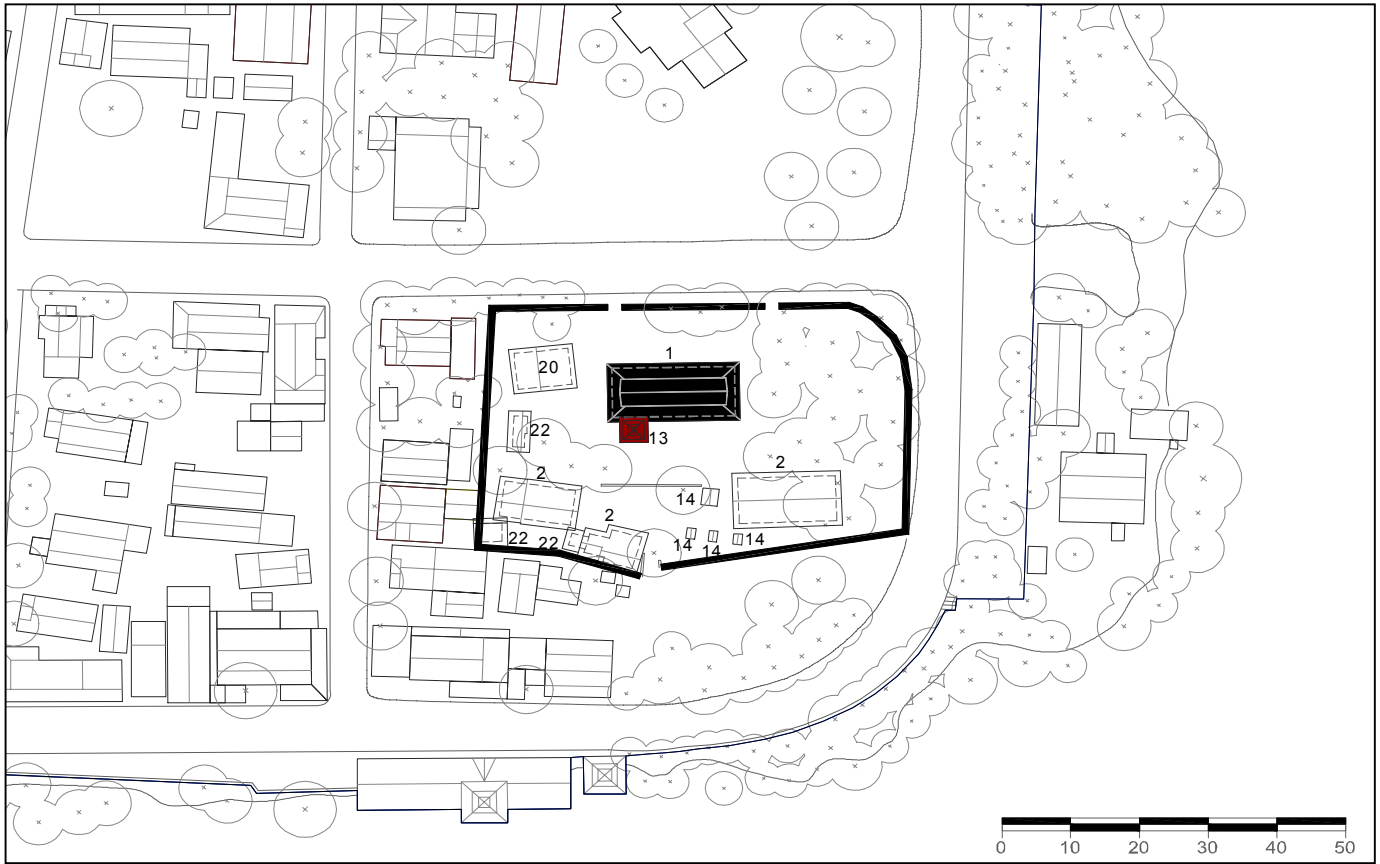


ແຜນຜັງທີ່ຕັ້ງຂອງວັດ
LOCALISATION DU MONASTERE





ທິດສະນີຍະພາບວັດ
VUE GENERALE DU MONASTERE



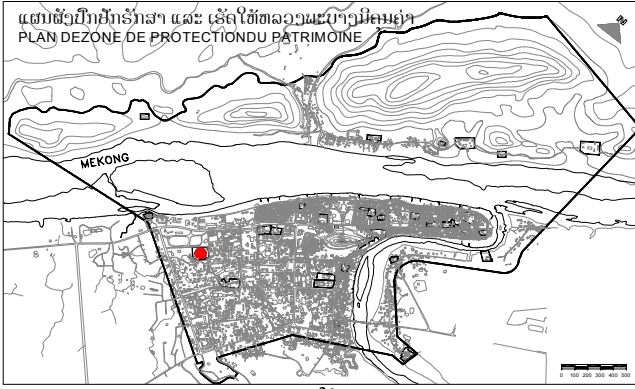
ແຜນຜັງຂອບເຂດວັດ
PLAN DE L' ENCEINTE

ເຄື່ອງໝາຍ / LEGENDE

- | | | |
|--|---|---|
| 1- ອາຮາມ(Aham) / Sanctuaire | 10- ສາລາ(Sala) / Réfectoire - dortoire | 19- ເກີຍຊ້າງ(keuy Xang) / Pilier des éléphants |
| 2- ກຸດຕີ(Kouti) / Habitation monastique | 11- ຈົມກົມ(Chomkom) / Déambulatoire | 20- ເຮືອນຄົວ(Heuane Koua) / Cuisine |
| 3- ຫົວໄຫວ້(Ho Way) / Statue de Bouddha (ancien autel) | 12- ຫໍລາດສະລິດ(Ho Lasarot) / Abri à char | 21- ນ້ຳສ້າງ(Nam Xang) / Puit, réservoir |
| 4- ຫົວໄຕ(Ho Tay) / Bibliothèque | 13- ຫາດ(That) / Stoupa | 22- ຫ້ອງນ້ຳ(Hong Nam) / Sanitaires |
| 5- ອູມົງ(Ou Mong) / Chapelle | 14- ຫໍນ້ຳ(Ho Kam) / Abri à méditation |  ມໍລະດົກໂລກ ຂອງ ອຸຍແນສະໂກ
Patrimoine modial de L' UNESCO |
| 6- ຫໍແຈກ(Ho Chèk) / Réfectoire des moines | 15- ຫໍເຮືອ(Ho Heua) / Abri à pirogues |  ອະນຸລັກ ແລະ ສ້ອມແປງ
A conserver et restaurer |
| 7- ຮອຍຜະບາດ(Hoyphabath) / Empreinte de pied de Bouddha | 16- ປະຕູໂຂງ(Patoukhong) / Porte monumentale |  ສົມຄວນອະນຸລັກ ແລະ ສ້ອມແປງ
Méritant d'être conservé et restauré |
| 8- ຫໍກອງ(Ho Khong) / Abri à tambour | 17- ຕົ້ນໂຟ(Tone Pho) / Arbre sacré | |
| 9- ຫໍລະຄັງ(Ho Lakhang) / Abri à cloche | 18- ໂຮງຮຽນ(Hong Hiane) / Ecole | |

ພາກທີ 1 : ບໍລິເວນຂອບເຂດຂອງວັດ

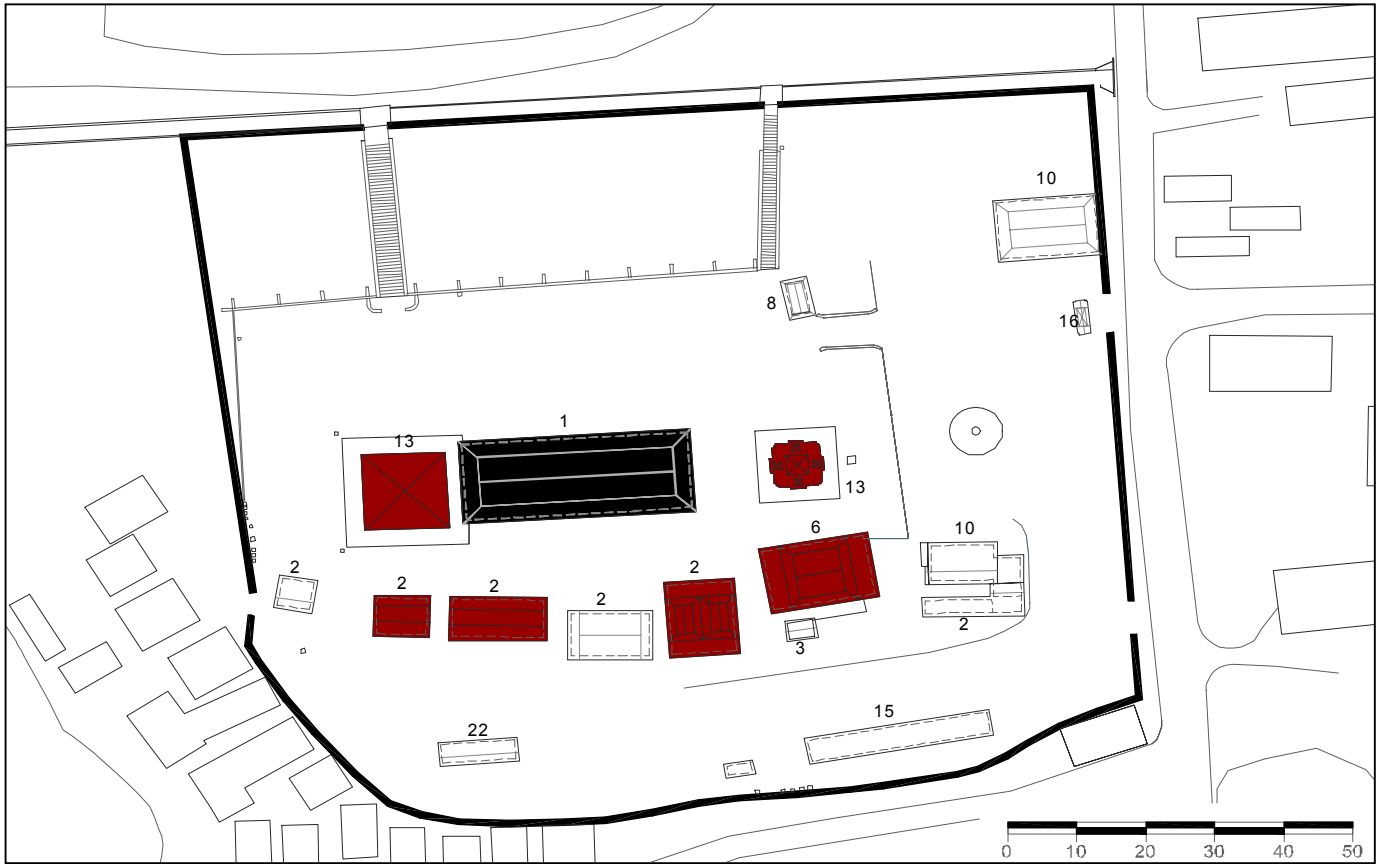
PARTIE 1 : ENCEINTES DES MONASTERES



ແຜນຜັງທີ່ຕັ້ງຂອງວັດ
LOCALISATION DU MONASTERE



ທິດສະນີຍະພາບວັດ
VUE GENERALE DU MONASTERE



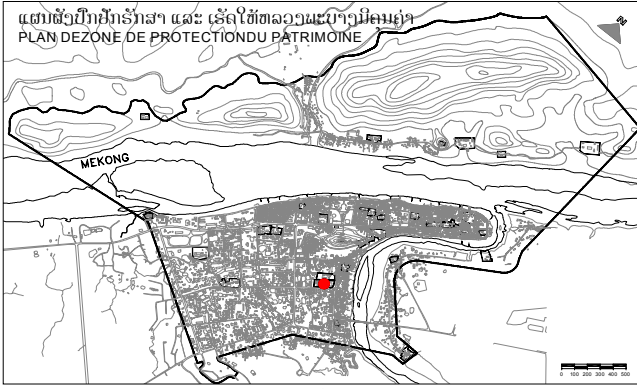
ແຜນຜັງຂອບເຂດວັດ
PLAN DE L' ENCEINTE

ເຄື່ອງໝາຍ / LEGENDE

- | | | |
|--|---|---|
| 1- ອາຮາມ(Aham) / Sanctuaire | 10- ສາລາ(Sala) / Réfectoire - dortoire | 19- ເກີຍຊ້າງ(keuy Xang) / Pilier des éléphants |
| 2- ກຸດຕີ(Kouti) / Habitation monastique | 11- ຈົມກົມ(Chomkom) / Déambulatoire | 20- ເຮືອນຄົວ(Heuane Koua) / Cuisine |
| 3- ຫົວໄຫວ້(Ho Way) / Statue de Bouddha (ancien autel) | 12- ຫໍລາດສະລິດ(Ho Lasarot) / Abri à char | 21- ນ້ຳສ້າງ(Nam Xang) / Puit, réservoir |
| 4- ຫົວໄຕ(Ho Tay) / Bibliothèque | 13- ຫາດ(That) / Stoupa | 22- ຫ້ອງນ້ຳ(Hong Nam) / Sanitaires |
| 5- ອູມົງ(Ou Mong) / Chapelle | 14- ຫໍນ້ຳ(Ho Kam) / Abri à méditation | |
| 6- ຫໍແຈກ(Ho Chèk) / Réfectoire des moines | 15- ຫໍເຮືອ(Ho Heua) / Abri à pirogues | ■ ມໍລະດົກໂລກ ຂອງ ອຸຍແນສະໂກ
Patrimoine modial de L' UNESCO |
| 7- ຮອຍຜະບາດ(Hoyphabath) / Empreinte de pied de Bouddha | 16- ປະຕູໂຂງ(Patoukhong) / Porte monumentale | ■ ອະນຸລັກ ແລະ ສ້ອມແປງ
A conserver et restaurer |
| 8- ຫໍກອງ(Ho Khong) / Abri à tambour | 17- ຕົ້ນໂຟ(Tone Pho) / Arbre sacré | ■ ສົມຄວນອະນຸລັກ ແລະ ສ້ອມແປງ
Méritant d'être conservé et restauré |
| 9- ຫໍລະຄັງ(Ho Lakhang) / Abri à cloche | 18- ໂຮງຮຽນ(Hong Hiane) / Ecole | |

ພາກທີ 1 : ບໍລິເວນຂອບເຂດຂອງວັດ

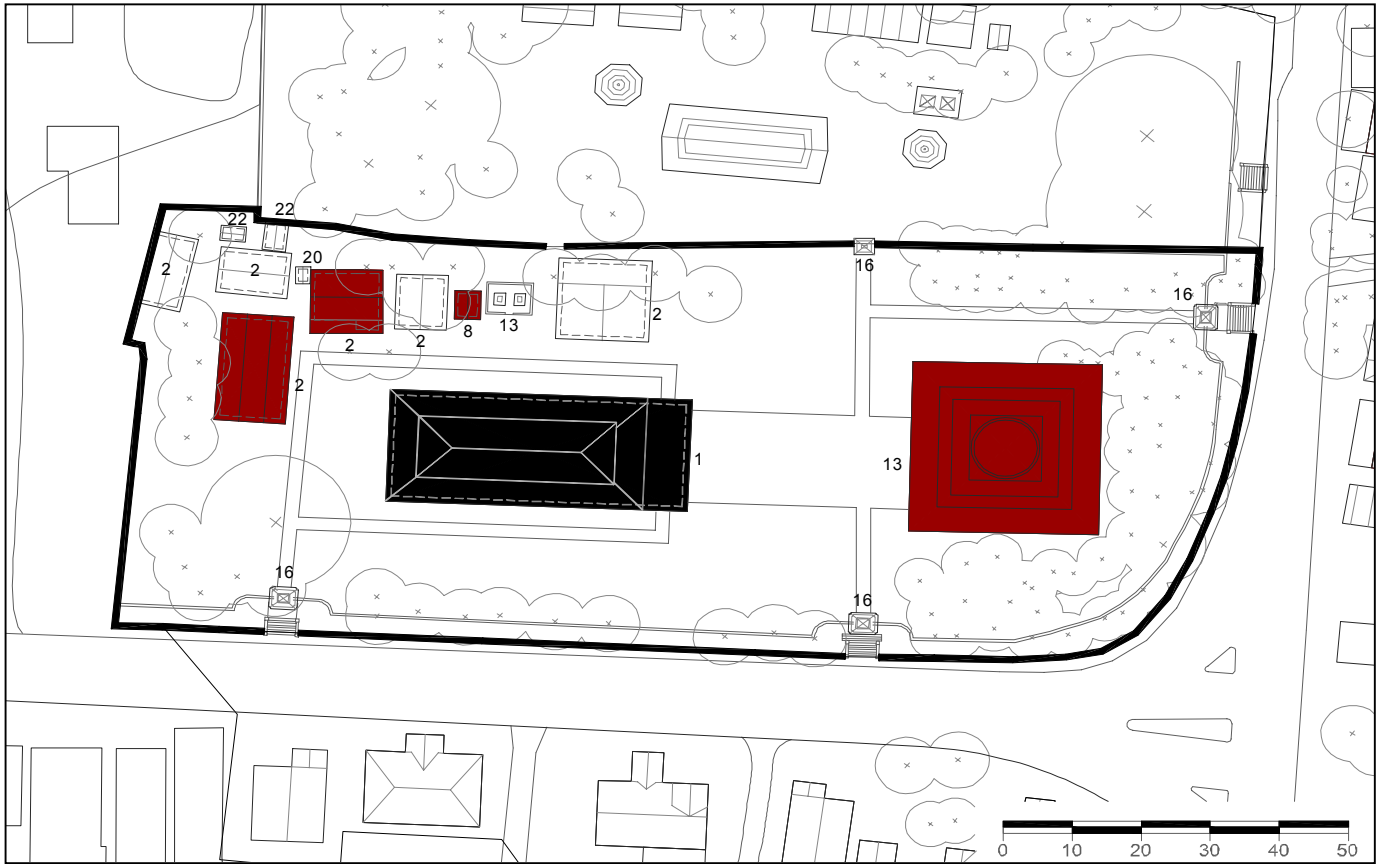
PARTIE 1 : ENCEINTES DES MONASTERES



ແຜນຜັງທີ່ຕັ້ງຂອງວັດ
LOCALISATION DU MONASTERE



ທິດສະນິຍະພາບວັດ
VUE GENERALE DU MONASTERE



ແຜນຜັງຂອບເຂດວັດ
PLAN DE L' ENCEINTE

ເຄື່ອງໝາຍ / LEGENDE

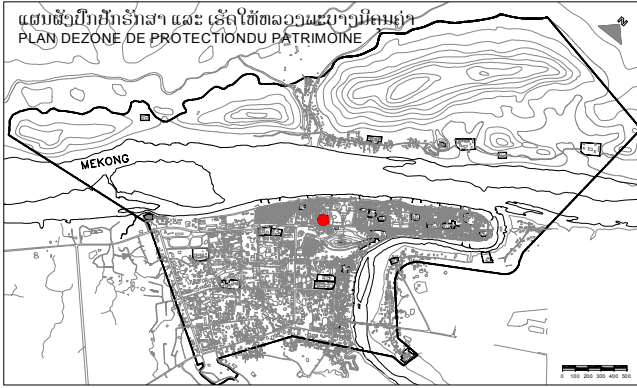
- 1- ອາຮາມ(Aham) / Sanctuaire
- 2- ກູດຕີ(Kouti) / Habitation monastique
- 3- ຫົວໄຫວ້(Ho Way) / Statue de Bouddha (ancien autel)
- 4- ຫົວໄຕ(Ho Tay) / Bibliothèque
- 5- ອູມົງ(Ou Mong) / Chapelle
- 6- ຫໍແຈກ(Ho Chèk) / Réfectoire des moines
- 7- ຮອຍພະບາດ(Hoyphabath) / Empreinte de pied de Bouddha
- 8- ຫໍກອງ(Ho Khong) / Abri à tambour
- 9- ຫໍລະຄັງ(Ho Lakhang) / Abri à cloche

- 10- ສາລາ(Sala) / Réfectoire - dortoire
- 11- ຈົມກົມ(Chomkom) / Déambulatoire
- 12- ຫໍລາດສະລິດ(Ho Lasarot) / Abri à char
- 13- ຫາດ(That) / Stoupa
- 14- ຫໍກຳ(Ho Kam) / Abri à méditation
- 15- ຫໍເຮືອ(Ho Heua) / Abri à pirogues
- 16- ປະຕູຂອງ(Patoukhong) / Porte monumentale
- 17- ຕົ້ນໂຟ(Tone Pho) / Arbre sacré
- 18- ໂຮງຮຽນ(Hong Hiane) / Ecole

- 19- ເກີຍຊ້າງ(keuy Xang) / Pilier des éléphants
 - 20- ເຮືອນຄົວ(Heuane Koua) / Cuisine
 - 21- ນ້ຳສ້າງ(Nam Xang) / Puit, réservoir
 - 22- ຫ້ອງນ້ຳ(Hong Nam) / Sanitaires
- ມໍລະດົກໂລກ ຂອງ ອຸຍແນສະໂກ
 Patrimoine modial de L' UNESCO
- ອະນຸລັກ ແລະ ສ້ອມແປງ
 A conserver et restaurer
- ສົມຄວນອະນຸລັກ ແລະ ສ້ອມແປງ
 Méritant d'être conservé et restauré

ພາກທີ 1 : ບໍລິເວນຂອບເຂດຂອງວັດ

PARTIE 1 : ENCEINTES DES MONASTERES



ແຜນຜັງທີ່ຕັ້ງຂອງວັດ
LOCALISATION DU MONASTERE



ທິດສະນິຍະພາບວັດ
VUE GENERALE DU MONASTERE



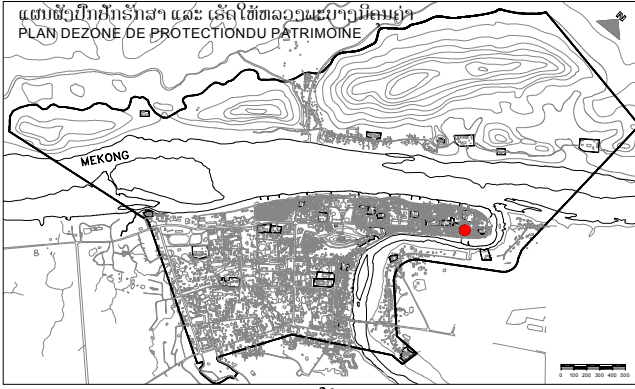
ແຜນຜັງຂອບເຂດວັດ
PLAN DE L' ENCEINTE

ເຄື່ອງໝາຍ / LEGENDE

- | | | |
|--|---|---|
| 1- ອາຮາມ(Aham) / Sanctuaire | 10- ສາລາ(Sala) / Réfectoire - dortoire | 19- ເກີຍຊ້າງ(keuy Xang) / Pilier des éléphants |
| 2- ກຸດຕີ(Koutti) / Habitation monastique | 11- ຈົນກິນ(Chomkom) / Déambulatoire | 20- ເຮືອນຄົວ(Heuane Koua) / Cuisine |
| 3- ຫໍໄຫວ້(Ho Way) / Statue de Bouddha (ancien autel) | 12- ຫໍລາດສະລິດ(Ho Lasarot) / Abri à char | 21- ນ້ຳສ້າງ(Nam Xang) / Puit, réservoir |
| 4- ຫໍໄຕ(Ho Tay) / Bibliothèque | 13- ຫາດ(That) / Stoupa | 22- ຫ້ອງນ້ຳ(Hong Nam) / Sanitaires |
| 5- ອຸມິງ(Ou Mong) / Chapelle | 14- ຫໍກຳ(Ho Kam) / Abri à méditation | ■ ນໍລະດົກໂລກ ຂອງ ອຸຍແນສະໂກ
Patrimoine modial de L' UNESCO |
| 6- ຫໍແຈກ(Ho Chèk) / Réfectoire des moines | 15- ຫໍເຮືອ(Ho Heua) / Abri à pirogues | ■ ອະນຸລັກ ແລະ ສ້ອມແປງ
A conserver et restaurer |
| 7- ຮອຍພະບາດ(Hoyphabath) / Empreinte de pied de Bouddha | 16- ປະຕູໂຂງ(Patoukhong) / Porte monumentale | ■ ສົມຄວນອະນຸລັກ ແລະ ສ້ອມແປງ
Méritant d'être conservé et restauré |
| 8- ຫໍກອງ(Ho Khong) / Abri à tambour | 17- ຕົ້ນໄຟ(Tone Pho) / Arbre sacré | |
| 9- ຫໍລະຄັງ(Ho Lakhang) / Abri à cloche | 18- ໂຮງຮຽນ(Hong Hiane) / Ecole | |

ພາກທີ 1 : ບໍລິເວນຂອບເຂດຂອງວັດ

PARTIE 1 : ENCEINTES DES MONASTERES



ແຜນຜັງທີ່ຕັ້ງຂອງວັດ
LOCALISATION DU MONASTERE



ທິດສະນີຍະພາບວັດ
VUE GENERALE DU MONASTERE



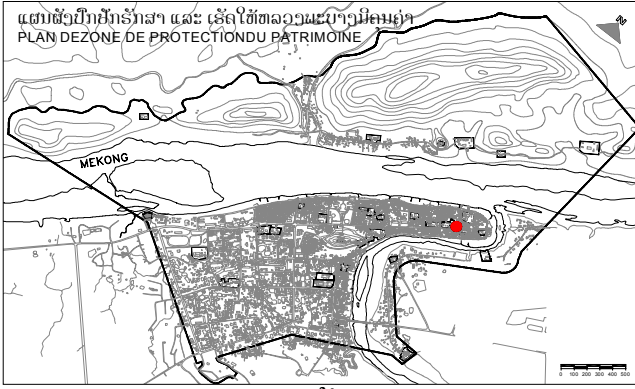
ແຜນຜັງຂອບເຂດວັດ
PLAN DE L' ENCEINTE

ເຄື່ອງໝາຍ / LEGENDE

- | | | |
|--|---|---|
| 1- ອາຮາມ(Aham) / Sanctuaire | 10- ສາລາ(Sala) / Réfectoire - dortoire | 19- ເກີຍຊ້າງ(keuy Xang) / Pilier des éléphants |
| 2- ກຸດຕີ(Kouti) / Habitation monastique | 11- ຈົມກົມ(Chomkom) / Déambulatoire | 20- ເຮືອນຄົວ(Heuane Koua) / Cuisine |
| 3- ຫົວໄຫວ້(Ho Way) / Statue de Bouddha (ancien autel) | 12- ຫໍລາດສະລິດ(Ho Lasarot) / Abri à char | 21- ນ້ຳສ້າງ(Nam Xang) / Puit, réservoir |
| 4- ຫົວໄຕ(Ho Tay) / Bibliothèque | 13- ຫາດ(That) / Stoupa | 22- ຫ້ອງນ້ຳ(Hong Nam) / Sanitaires |
| 5- ອູມົງ(Ou Mong) / Chapelle | 14- ຫໍນ້ຳ(Ho Kam) / Abri à méditation | |
| 6- ຫໍແຈກ(Ho Chèk) / Réfectoire des moines | 15- ຫໍເຮືອ(Ho Heua) / Abri à pirogues | ■ ມໍລະດົກໂລກ ຂອງ ອຸຍແນສະໂກ
Patrimoine modial de L' UNESCO |
| 7- ຮອຍພະບາດ(Hoyphabath) / Empreinte de pied de Bouddha | 16- ປະຕູໂຂງ(Patoukhong) / Porte monumentale | ■ ອະນຸລັກ ແລະ ສ້ອມແປງ
A conserver et restaurer |
| 8- ຫໍກອງ(Ho Khong) / Abri à tambour | 17- ຕົ້ນໂຟ(Tone Pho) / Arbre sacré | ■ ສົມຄວນອະນຸລັກ ແລະ ສ້ອມແປງ
Méritant d'être conservé et restauré |
| 9- ຫໍລະຄັງ(Ho Lakhang) / Abri à cloche | 18- ໂຮງຮຽນ(Hong Hiane) / Ecole | |

ພາກທີ 1 : ບໍລິເວນຂອບເຂດຂອງວັດ

PARTIE 1 : ENCEINTES DES MONASTERES



ແຜນຜັງທີ່ຕັ້ງຂອງວັດ
LOCALISATION DU MONASTERE



ທິດສະນີຍະພາບວັດ
VUE GENERALE DU MONASTERE



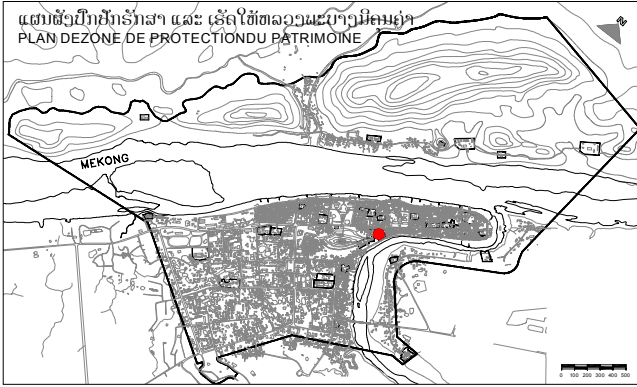
ແຜນຜັງຂອບເຂດວັດ
PLAN DE L' ENCEINTE

ເຄື່ອງໝາຍ / LEGENDE

- | | | |
|--|---|---|
| 1- ອາຮາມ(Aham) / Sanctuaire | 10- ສາລາ(Sala) / Réfectoire - dortoire | 19- ເກີຍຊ້າງ(keuy Xang) / Pilier des éléphants |
| 2- ກຸດຕີ(Kouti) / Habitation monastique | 11- ຈົມກົມ(Chomkom) / Déambulatoire | 20- ເຮືອນຄົວ(Heuane Koua) / Cuisine |
| 3- ຫົວໄຫວ້(Ho Way) / Statue de Bouddha (ancien autel) | 12- ຫໍລາດສະລິດ(Ho Lasarot) / Abri à char | 21- ນ້ຳສ້າງ(Nam Xang) / Puit, réservoir |
| 4- ຫົວໄຕ(Ho Tay) / Bibliothèque | 13- ຫາດ(That) / Stoupa | 22- ຫ້ອງນ້ຳ(Hong Nam) / Sanitaires |
| 5- ອູມົງ(Ou Mong) / Chapelle | 14- ຫໍນ້ຳ(Ho Kam) / Abri à méditation | ■ ມໍລະດົກໂລກາ ຂອງ ອຸຍແນສະໂກ
Patrimoine modial de L' UNESCO |
| 6- ຫໍແຈກ(Ho Chèk) / Réfectoire des moines | 15- ຫໍເຮືອ(Ho Heua) / Abri à pirogues | ■ ອະນຸລັກ ແລະ ສ້ອມແປງ
A conserver et restaurer |
| 7- ຮອຍຜະບາດ(Hoyphabath) / Empreinte de pied de Bouddha | 16- ປະຕູໂຂງ(Patoukhong) / Porte monumentale | ■ ສົມຄວນອະນຸລັກ ແລະ ສ້ອມແປງ
Méritant d'être conservé et restauré |
| 8- ຫໍກອງ(Ho Khong) / Abri à tambour | 17- ຕົ້ນໂຟ(Tone Pho) / Arbre sacré | |
| 9- ຫໍລະຄັງ(Ho Lakhang) / Abri à cloche | 18- ໂຮງຮຽນ(Hong Hiane) / Ecole | |

ພາກທີ 1 : ບໍລິເວນຂອບເຂດຂອງວັດ

PARTIE 1 : ENCEINTES DES MONASTERES



ແຜນຜັງທີ່ຕັ້ງຂອງວັດ
LOCALISATION DU MONASTERE



ທິດສະນີຍະພາບວັດ
VUE GENERALE DU MONASTERE



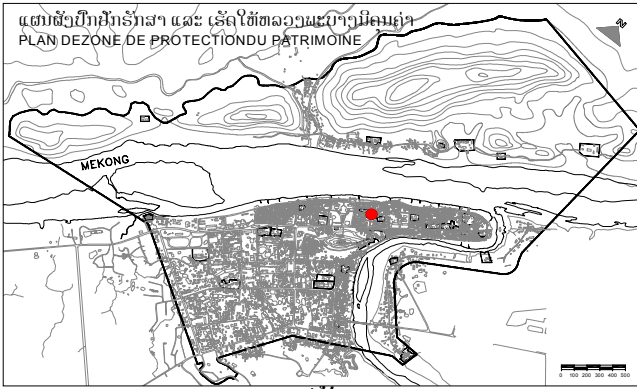
ແຜນຜັງຂອບເຂດວັດ
PLAN DE L' ENCEINTE

ເຄື່ອງໝາຍ / LEGENDE

- | | | |
|--|---|---|
| 1- ອາຮາມ(Aham) / Sanctuaire | 10- ສາລາ(Sala) / Réfectoire - dortoire | 19- ເກີຍຊ້າງ(keuy Xang) / Pilier des éléphants |
| 2- ກຸດຕີ(Kouti) / Habitation monastique | 11- ຈົມກົມ(Chomkom) / Déambulatoire | 20- ເຮືອນຄົວ(Heuane Koua) / Cuisine |
| 3- ຫົວໄຫວ້(Ho Way) / Statue de Bouddha (ancien autel) | 12- ຫໍລາດສະລິດ(Ho Lasarot) / Abri à char | 21- ນ້ຳສ້າງ(Nam Xang) / Puit, réservoir |
| 4- ຫົວໄຕ(Ho Tay) / Bibliothèque | 13- ຫາດ(That) / Stoupa | 22- ຫ້ອງນ້ຳ(Hong Nam) / Sanitaires |
| 5- ອູມົງ(Ou Mong) / Chapelle | 14- ຫໍນ້ຳ(Ho Kam) / Abri à méditation | ■ ມໍລະດົກໂລກາ ຂອງ ອຸຍແນສະໂກ
Patrimoine modial de L' UNESCO |
| 6- ຫໍແຈກ(Ho Chèk) / Réfectoire des moines | 15- ຫໍເຮືອ(Ho Heua) / Abri à pirogues | ■ ອະນຸລັກ ແລະ ສ້ອມແປງ
A conserver et restaurer |
| 7- ຮອຍພະບາດ(Hoyphabath) / Empreinte de pied de Bouddha | 16- ປະຕູໂຂງ(Patoukhong) / Porte monumentale | ■ ສົມຄວນອະນຸລັກ ແລະ ສ້ອມແປງ
Méritant d'être conservé et restauré |
| 8- ຫໍກອງ(Ho Khong) / Abri à tambour | 17- ຕົ້ນໂຟ(Tone Pho) / Arbre sacré | |
| 9- ຫໍລະຄັງ(Ho Lakhang) / Abri à cloche | 18- ໂຮງຮຽນ(Hong Hiane) / Ecole | |

ພາກທີ 1 : ບໍລິເວນຂອບເຂດຂອງວັດ

PARTIE 1 : ENCEINTES DES MONASTERES



ແຜນຜັງທີ່ຕັ້ງຂອງວັດ
LOCALISATION DU MONASTERE



ທິດສະນິຍະພາບວັດ
VUE GENERALE DU MONASTERE



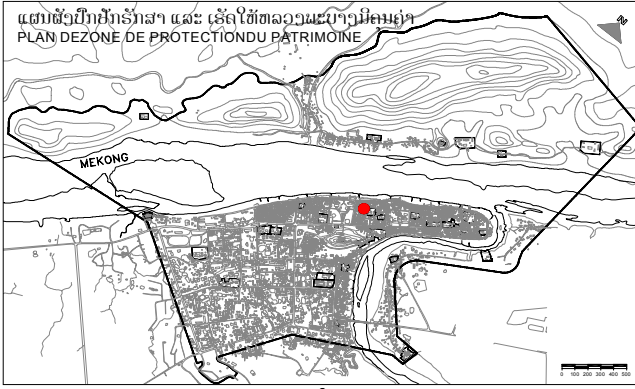
ແຜນຜັງຂອບເຂດວັດ
PLAN DE L' ENCEINTE

ເຄື່ອງໝາຍ / LEGENDE

- | | | |
|--|---|---|
| 1- ອາຮາມ(Aham) / Sanctuaire | 10- ສາລາ(Sala) / Réfectoire - dortoire | 19- ເກີຍຊ້າງ(keuy Xang) / Pilier des éléphants |
| 2- ກຸດຕິ(Kouti) / Habitation monastique | 11- ຈົມກົມ(Chomkom) / Déambuloire | 20- ເຮືອນຄົວ(Heuane Koua) / Cuisine |
| 3- ຫົວໄຫວ້(Ho Way) / Statue de Bouddha (ancien autel) | 12- ຫໍລາດສະລິດ(Ho Lasarot) / Abri à char | 21- ນ້ຳສ້າງ(Nam Xang) / Puit, réservoir |
| 4- ຫົວໄຕ(Ho Tay) / Bibliothèque | 13- ຫາດ(That) / Stoupa | 22- ຫ້ອງນ້ຳ(Hong Nam) / Sanitaires |
| 5- ອູນົງ(Ou Mong) / Chapelle | 14- ຫໍນ້ຳ(Ho Kam) / Abri à méditation | |
| 6- ຫໍແຈກ(Ho Chèk) / Réfectoire des moines | 15- ຫໍເຮືອ(Ho Heua) / Abri à pirogues | ■ ມໍລະດົກໂລກ ຂອງ ອຸຍແນສະໂກ
Patrimoine modial de L' UNESCO |
| 7- ຮອຍຜະບາດ(Hoyphabath) / Empreinte de pied de Bouddha | 16- ປະຕູໂຂງ(Patoukhong) / Porte monumentale | ■ ອະນຸລັກ ແລະ ສ້ອມແປງ
A conserver et restaurer |
| 8- ຫໍກອງ(Ho Khong) / Abri à tambour | 17- ຕົ້ນໂຟ(Tone Pho) / Arbre sacré | ■ ສົມຄວນອະນຸລັກ ແລະ ສ້ອມແປງ
Méritant d'être conservé et restauré |
| 9- ຫໍລະຄັງ(Ho Lakhang) / Abri à cloche | 18- ໂຮງຮຽນ(Hong Hiane) / Ecole | |

ພາກທີ 1 : ບໍລິເວນຂອບເຂດຂອງວັດ

PARTIE 1 : ENCEINTES DES MONASTERES



ແຜນຜັງທີ່ຕັ້ງຂອງວັດ
LOCALISATION DU MONASTERE



ທິດສະນີຍະພາບວັດ
VUE GENERALE DU MONASTERE



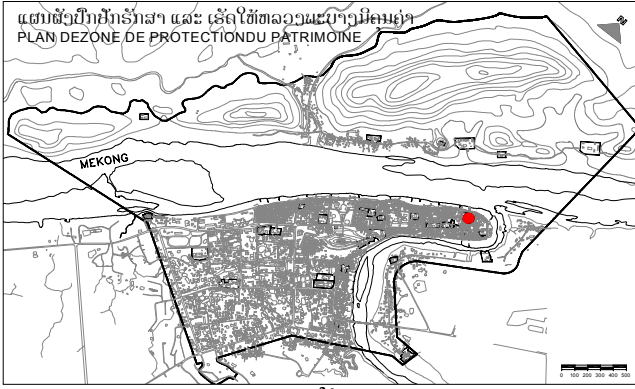
ແຜນຜັງຂອບເຂດວັດ
PLAN DE L' ENCEINTE

ເຄື່ອງໝາຍ / LEGENDE

- | | | |
|--|---|---|
| 1- ອາຮາມ(Aham) / Sanctuaire | 10- ສາລາ(Sala) / Réfectoire - dortoire | 19- ເກີຍຊ້າງ(keuy Xang) / Pilier des éléphants |
| 2- ກູດຕີ(Kouti) / Habitation monastique | 11- ຈົມກິນ(Chomkom) / Déambulatoire | 20- ເຮືອນຄົວ(Heuane Koua) / Cuisine |
| 3- ຫີໄຫວ້(Ho Way) / Statue de Bouddha (ancien autel) | 12- ຫໍລາດສະລິດ(Ho Lasarot) / Abri à char | 21- ນ້ຳສ້າງ(Nam Xang) / Puit, réservoir |
| 4- ຫີໂຕ(Ho Tay) / Bibliothèque | 13- ຫາດ(That) / Stoupa | 22- ຫ້ອງນ້ຳ(Hong Nam) / Sanitaires |
| 5- ອູມົງ(Ou Mong) / Chapelle | 14- ຫໍກຳ(Ho Kam) / Abri à méditation | |
| 6- ຫໍແຈກ(Ho Chèk) / Réfectoire des moines | 15- ຫໍເຮືອ(Ho Heua) / Abri à pirogues | ■ ມໍລະດົກໂລກ ຂອງ ອຸຍແນສະໂກ
Patrimoine modial de L' UNESCO |
| 7- ຮອຍພະບາດ(Hoyphabath) / Empreinte de pied de Bouddha | 16- ປະຕູຂອງ(Patoukhong) / Porte monumentale | ■ ອະນຸລັກ ແລະ ສ້ອມແປງ
A conserver et restaurer |
| 8- ຫໍກອງ(Ho Khong) / Abri à tambour | 17- ຕົ້ນໂຟ(Tone Pho) / Arbre sacré | ■ ສິນຄວນອະນຸລັກ ແລະ ສ້ອມແປງ
Méritant d'être conservé et restauré |
| 9- ຫໍລະຄັງ(Ho Lakhang) / Abri à cloche | 18- ໂຮງຮຽນ(Hong Hiane) / Ecole | |

ພາກທີ 1 : ບໍລິເວນຂອບເຂດຂອງວັດ

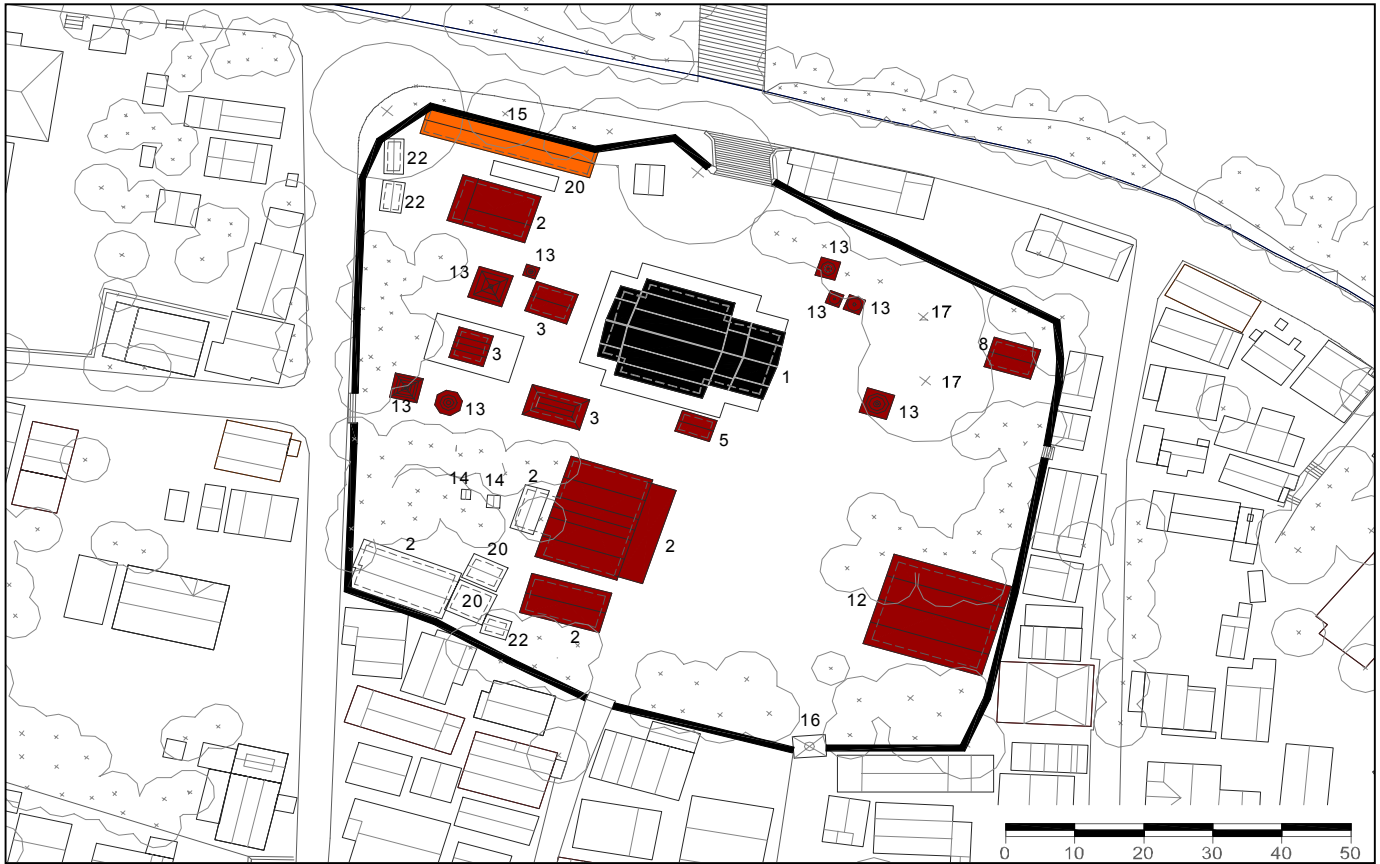
PARTIE 1 : ENCEINTES DES MONASTERES



ແຜນຜັງທີ່ຕັ້ງຂອງວັດ
LOCALISATION DU MONASTERE



ທິດສະນີຍະພາບວັດ
VUE GENERALE DU MONASTERE



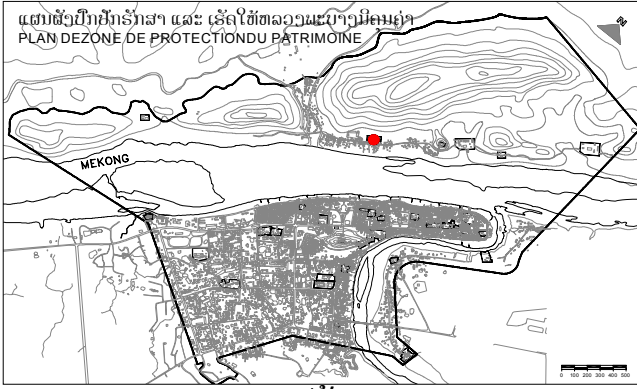
ແຜນຜັງຂອບເຂດວັດ
PLAN DE L' ENCEINTE

ເຄື່ອງໝາຍ / LEGENDE

- | | | |
|--|---|---|
| 1- ອາຮາມ(Aham) / Sanctuaire | 10- ສາລາ(Sala) / Réfectoire - dortoire | 19- ເກີຍຊ້າງ(keuy Xang) / Pilier des éléphants |
| 2- ກຸດຕີ(Kouti) / Habitation monastique | 11- ຈົມກົມ(Chomkom) / Déambulatoire | 20- ເຮືອນຄົວ(Heuane Koua) / Cuisine |
| 3- ຫົວໄຫວ້(Ho Way) / Statue de Bouddha (ancien autel) | 12- ຫໍລາດສະລິດ(Ho Lasarot) / Abri à char | 21- ນ້ຳສ້າງ(Nam Xang) / Puit, réservoir |
| 4- ຫົວໄຕ(Ho Tay) / Bibliothèque | 13- ຫາດ(That) / Stoupa | 22- ຫ້ອງນ້ຳ(Hong Nam) / Sanitaires |
| 5- ອູມົງ(Ou Mong) / Chapelle | 14- ຫໍນ້ຳ(Ho Kam) / Abri à méditation | |
| 6- ຫໍແຈກ(Ho Chèk) / Réfectoire des moines | 15- ຫໍເຮືອ(Ho Heua) / Abri à pirogues | ■ ມໍລະດົກໂລກ ຂອງ ອຸຍແນສະໂກ
Patrimoine modial de L' UNESCO |
| 7- ຮອຍຜະບາດ(Hoyphabath) / Empreinte de pied de Bouddha | 16- ປະຕູໂຂງ(Patoukhong) / Porte monumentale | ■ ອະນຸລັກ ແລະ ສ້ອມແປງ
A conserver et restaurer |
| 8- ຫໍກອງ(Ho Khong) / Abri à tambour | 17- ຕົ້ນໂຟ(Tone Pho) / Arbre sacré | ■ ສົມຄວນອະນຸລັກ ແລະ ສ້ອມແປງ
Méritant d'être conservé et restauré |
| 9- ຫໍລະຄັງ(Ho Lakhang) / Abri à cloche | 18- ໂຮງຮຽນ(Hong Hiane) / Ecole | |

ພາກທີ 1 : ບໍລິເວນຂອບເຂດຂອງວັດ

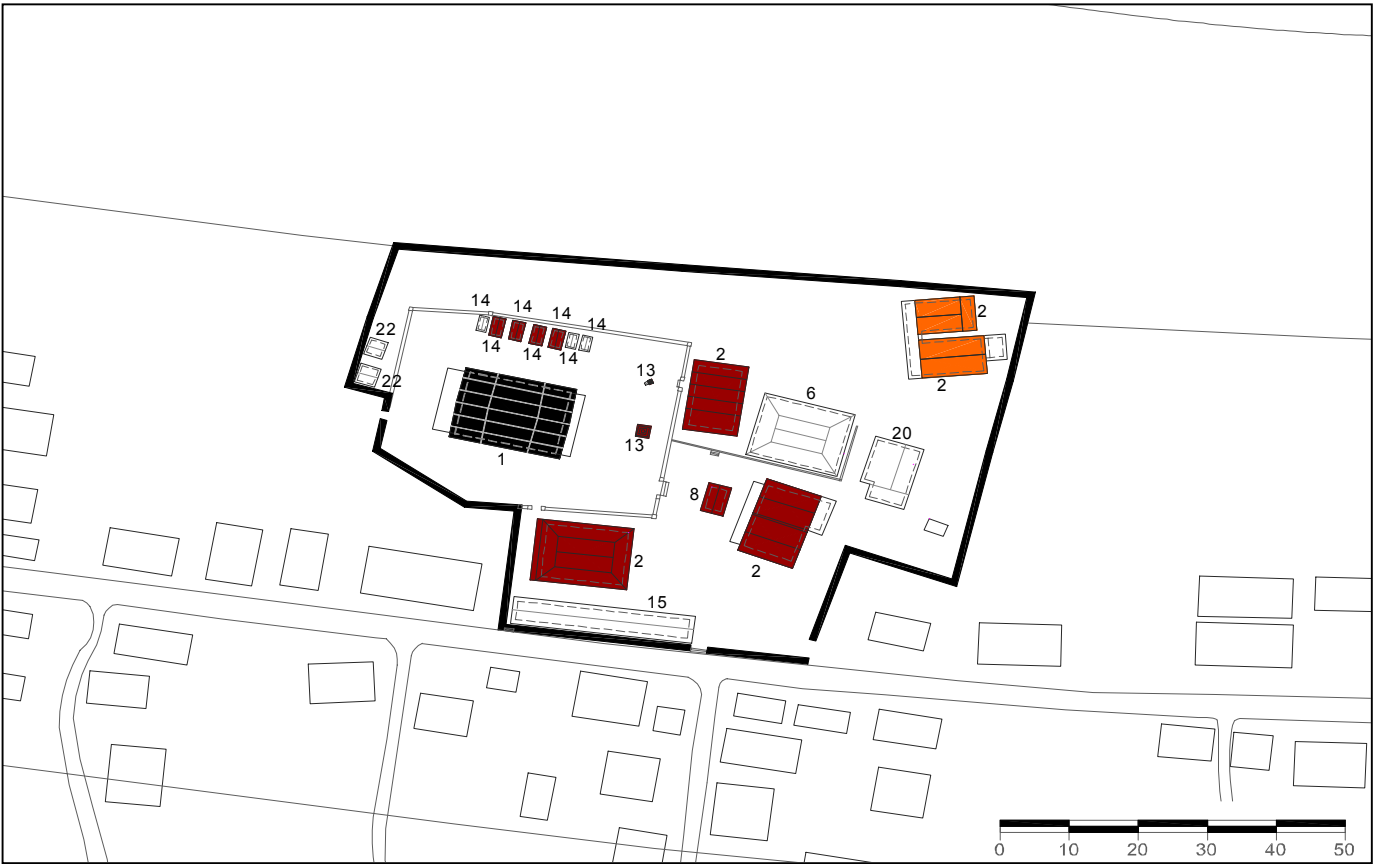
PARTIE 1 : ENCEINTES DES MONASTERES



ແຜນຜັງທີ່ຕັ້ງຂອງວັດ
LOCALISATION DU MONASTERE



ທິດສະນີຍະພາບວັດ
VUE GENERALE DU MONASTERE



ແຜນຜັງຂອບເຂດວັດ
PLAN DE L' ENCEINTE

ເຄື່ອງໝາຍ / LEGENDE

- | | | |
|--|---|---|
| 1- ອາຮາມ(Aham) / Sanctuaire | 10- ສາລາ(Sala) / Réfectoire - dortoire | 19- ເກີຍຊ້າງ(keuy Xang) / Pilier des éléphants |
| 2- ກຸດຕີ(Kouti) / Habitation monastique | 11- ຈົມກົມ(Chomkom) / Déambulateur | 20- ເຮືອນຄົວ(Heuane Koua) / Cuisine |
| 3- ຫົວໄຫວ້(Ho Way) / Statue de Bouddha (ancien autel) | 12- ຫໍລາດສະລິດ(Ho Lasarot) / Abri à char | 21- ນ້ຳສ້າງ(Nam Xang) / Puit, réservoir |
| 4- ຫົວໄຕ(Ho Tay) / Bibliothèque | 13- ຫາດ(That) / Stoupa | 22- ຫ້ອງນ້ຳ(Hong Nam) / Sanitaires |
| 5- ອູມົງ(Ou Mong) / Chapelle | 14- ຫໍນ້ຳ(Ho Kam) / Abri à méditation | |
| 6- ຫໍແຈກ(Ho Chèk) / Réfectoire des moines | 15- ຫໍເຮືອ(Ho Heua) / Abri à pirogues | ■ ມໍລະດົກໂລກາ ຂອງ ອຸຍແນສະໂກ
Patrimoine modial de L' UNESCO |
| 7- ຮອຍຜະບາດ(Hoyphabath) / Empreinte de pied de Bouddha | 16- ປະຕູໂຂງ(Patoukhong) / Porte monumentale | ■ ອະນຸລັກ ແລະ ສ້ອມແປງ
A conserver et restaurer |
| 8- ຫໍກອງ(Ho Khong) / Abri à tambour | 17- ຕົ້ນໂຟ(Tone Pho) / Arbre sacré | ■ ສົມຄວນອະນຸລັກ ແລະ ສ້ອມແປງ
Méritant d'être conservé et restauré |
| 9- ຫໍລະຄັງ(Ho Lakhang) / Abri à cloche | 18- ໂຮງຮຽນ(Hong Hiane) / Ecole | |

ພາກທີ 1 : ບໍລິເວນຂອບເຂດຂອງວັດ

PARTIE 1 : ENCEINTES DES MONASTERES



ແຜນຜັງທີ່ຕັ້ງຂອງວັດ
LOCALISATION DU MONASTERE



ທິດສະນີຍະພາບວັດ
VUE GENERALE DU MONASTERE



ແຜນຜັງຂອບເຂດວັດ
PLAN DE L' ENCEINTE

ເຄື່ອງໝາຍ / LEGENDE

- | | | |
|--|---|---|
| 1- ອາຮາມ(Aham) / Sanctuaire | 10- ສາລາ(Sala) / Réfectoire - dortoire | 19- ເກີຍຊ້າງ(keuy Xang) / Pilier des éléphants |
| 2- ກຸດຕີ(Kouti) / Habitation monastique | 11- ຈົມກົມ(Chomkom) / Déambulatoire | 20- ເຮືອນຄົວ(Heuane Koua) / Cuisine |
| 3- ຫົວໄຫວ້(Ho Way) / Statue de Bouddha (ancien autel) | 12- ຫໍລາດສະລິດ(Ho Lasarot) / Abri à char | 21- ນ້ຳສ້າງ(Nam Xang) / Puit, réservoir |
| 4- ຫົວໄຕ(Ho Tay) / Bibliothèque | 13- ຫາດ(That) / Stoupa | 22- ຫ້ອງນ້ຳ(Hong Nam) / Sanitaires |
| 5- ອູມົງ(Ou Mong) / Chapelle | 14- ຫໍມັກຳ(Ho Kam) / Abri à méditation | |
| 6- ຫໍແຈກ(Ho Chèk) / Réfectoire des moines | 15- ຫໍເຮືອ(Ho Heua) / Abri à pirogues | ■ ມໍລະດົກໂລກ ຂອງ ອຸຍແນສະໂກ
Patrimoine modial de L' UNESCO |
| 7- ຮອຍຜະບາດ(Hoyphabath) / Empreinte de pied de Bouddha | 16- ປະຕູໂຂງ(Patoukhong) / Porte monumentale | ■ ອະນຸລັກ ແລະ ສ້ອມແປງ
A conserver et restaurer |
| 8- ຫໍກອງ(Ho Khong) / Abri à tambour | 17- ຕົ້ນໂຟ(Tone Pho) / Arbre sacré | ■ ສົມຄວນອະນຸລັກ ແລະ ສ້ອມແປງ
Méritant d'être conservé et restauré |
| 9- ຫໍລະຄັງ(Ho Lakhang) / Abri à cloche | 18- ໂຮງຮຽນ(Hong Hiane) / Ecole | |

ພາກທີ 1 : ບໍລິເວນຂອບເຂດຂອງວັດ

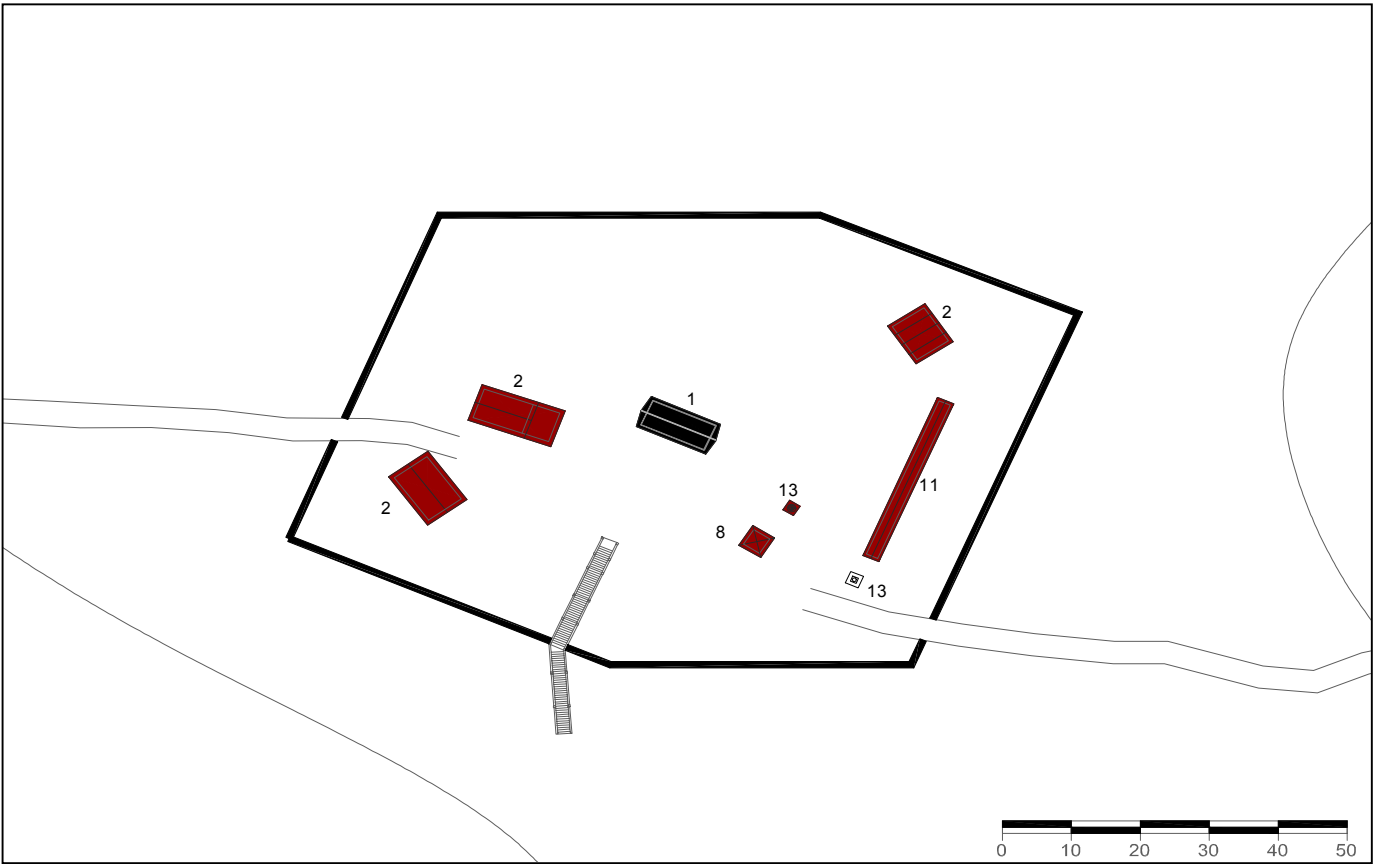
PARTIE 1 : ENCEINTES DES MONASTERES



ແຜນຜັງທີ່ຕັ້ງຂອງວັດ
LOCALISATION DU MONASTERE



ທິດສະນີຍະພາບວັດ
VUE GENERALE DU MONASTERE



ແຜນຜັງຂອບເຂດວັດ
PLAN DE L' ENCEINTE

ເຄື່ອງໝາຍ / LEGENDE

- 1- ອາຮາມ(Aham) / Sanctuaire
- 2- ກູດຕີ(Kouti) / Habitation monastique
- 3- ຫີໂຫວ້(Ho Way) / Statue de Bouddha (ancien autel)
- 4- ຫີໂຕ(Ho Tay) / Bibliothèque
- 5- ອູມົງ(Ou Mong) / Chapelle
- 6- ຫີແຈກ(Ho Chèk) / Réfectoire des moines
- 7- ຮອຍພະບາດ(Hoyphabath) / Empreinte de pied de Bouddha
- 8- ຫີກອງ(Ho Khong) / Abri à tambour
- 9- ຫີລະຄັງ(Ho Lakhang) / Abri à cloche

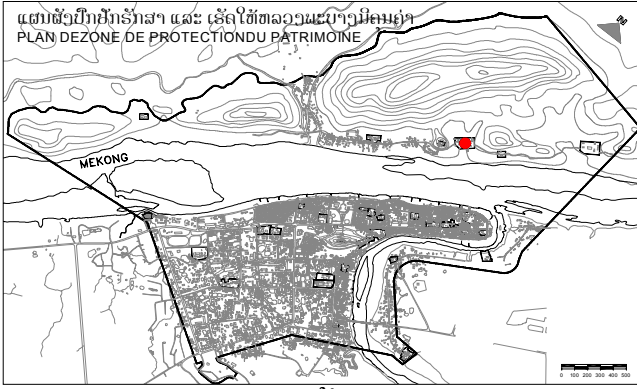
- 10- ສາລາ(Sala) / Réfectoire - dortoire
- 11- ຈົມກົມ(Chomkom) / Déambulateur
- 12- ຫີລາດສະລິດ(Ho Lasarot) / Abri à char
- 13- ຫາດ(That) / Stoupa
- 14- ຫີນຳ(Ho Kam) / Abri à méditation
- 15- ຫີເຮືອ(Ho Heua) / Abri à pirogues
- 16- ປະຕູໂຂງ(Patoukhong) / Porte monumentale
- 17- ຕົ້ນໂຟ(Tone Pho) / Arbre sacré
- 18- ໂຮງຮຽນ(Hong Hiane) / Ecole

- 19- ເກີຍຊ້າງ(keuy Xang) / Pilier des éléphants
- 20- ເຮືອນຄົວ(Heuane Koua) / Cuisine
- 21- ນ້ຳສ້າງ(Nam Xang) / Puit,
- 22- ຫີອງນ້ຳ(Hong Nam) /

- ມໍລະດົກໂລກາ ຂອງ ອຸຍແນສະໂກ
Patrimoine modial de L' UNESCO
- ອະນຸລັກ ແລະ ສ້ອມແປງ
A conserver et restaurer
- ສົມຄວນອະນຸລັກ ແລະ ສ້ອມແປງ
Méritant d'être conservé et restauré

ພາກທີ 1 : ບໍລິເວນຂອບເຂດຂອງວັດ

PARTIE 1 : ENCEINTES DES MONASTERES



ແຜນຜັງທີ່ຕັ້ງຂອງວັດ
LOCALISATION DU MONASTERE



ທິດສະນີຍະພາບວັດ
VUE GENERALE DU MONASTERE



ແຜນຜັງຂອບເຂດວັດ
PLAN DE L' ENCEINTE

ເຄື່ອງໝາຍ / LEGENDE

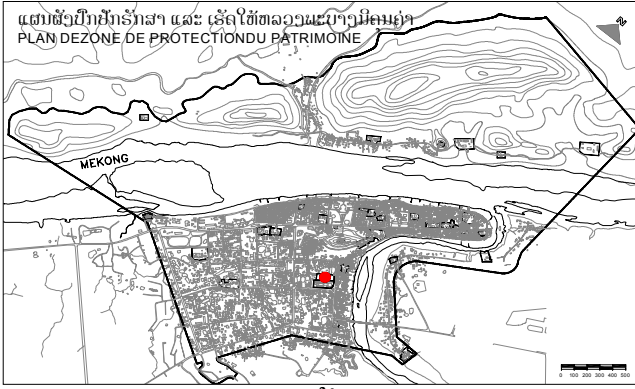
- 1- ອາຮາມ(Aham) / Sanctuaire
- 2- ກູດຕີ(Kouti) / Habitation monastique
- 3- ຫົວໄຫວ້(Ho Way) / Statue de Bouddha (ancien autel)
- 4- ຫົວໄຕ(Ho Tay) / Bibliothèque
- 5- ອູມົງ(Ou Mong) / Chapelle
- 6- ຫໍແຈກ(Ho Chèk) / Réfectoire des moines
- 7- ຮອຍພະບາດ(Hoyphabath) / Empreinte de pied de Bouddha
- 8- ຫໍກອງ(Ho Khong) / Abri à tambour
- 9- ຫໍລະຄັງ(Ho Lakhang) / Abri à cloche

- 10- ສາລາ(Sala) / Réfectoire - dortoire
- 11- ຈົມກິນ(Chomkom) / Déambulatoire
- 12- ຫໍລາດສະລິດ(Ho Lasarot) / Abri à char
- 13- ຫາດ(That) / Stoupa
- 14- ຫໍນໍາ(Ho Kam) / Abri à méditation
- 15- ຫໍເຮືອ(Ho Heua) / Abri à pirogues
- 16- ປະຕູໂຂງ(Patoukhong) / Porte monumentale
- 17- ຕົ້ນໂຟ(Tone Pho) / Arbre sacré
- 18- ໂຮງຮຽນ(Hong Hiane) / Ecole

- 19- ເກີຍຊ້າງ(keuy Xang) / Pilier des éléphants
 - 20- ເຮືອນຄົວ(Heuane Koua) / Cuisine
 - 21- ນໍ້າສ້າງ(Nam Xang) / Puit, réservoir
 - 22- ຫໍອາງນໍ້າ(Hong Nam) / Sanitaires
- ມໍລະດົກໂລກ ຂອງ ອຸຍແນສະໂກ
 Patrimoine modial de L' UNESCO
- ອະນຸລັກ ແລະ ສ້ອມແປງ
 A conserver et restaurer
- ສົມຄວນອະນຸລັກ ແລະ ສ້ອມແປງ
 Méritant d'être conservé et restauré

ພາກທີ 1 : ບໍລິເວນຂອບເຂດຂອງວັດ

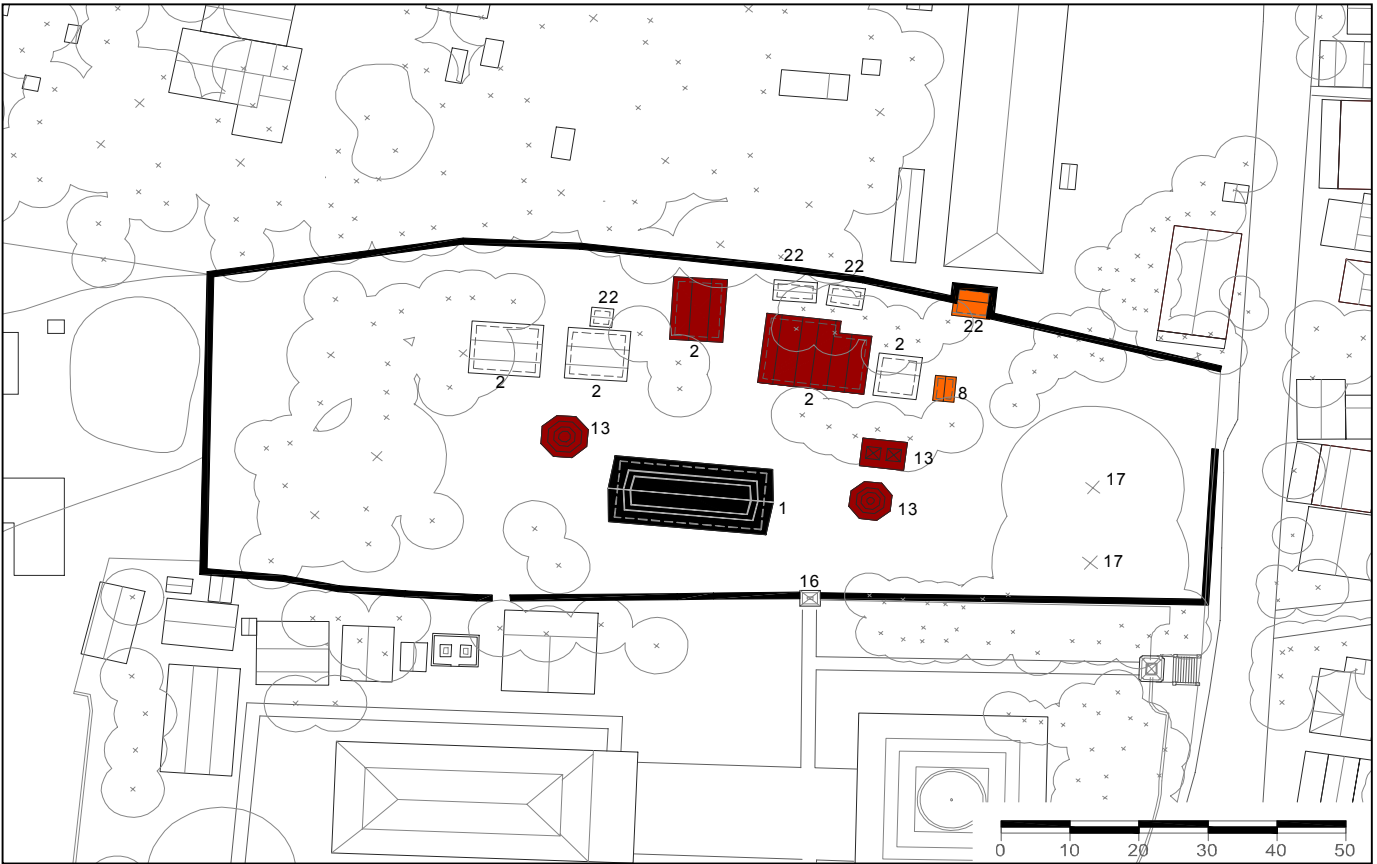
PARTIE 1 : ENCEINTES DES MONASTERES



ແຜນຜັງທີ່ຕັ້ງຂອງວັດ
LOCALISATION DU MONASTERE



ທິດສະນີຍະພາບວັດ
VUE GENERALE DU MONASTERE



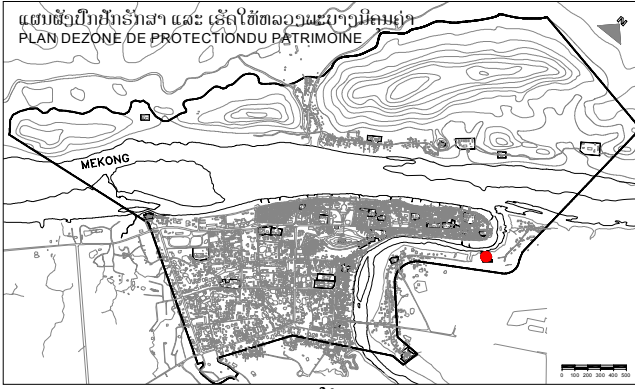
ແຜນຜັງຂອບເຂດວັດ
PLAN DE L' ENCEINTE

ເຄື່ອງໝາຍ / LEGENDE

- | | | |
|--|---|---|
| 1- ອາຮາມ(Aham) / Sanctuaire | 10- ສາລາ(Sala) / Réfectoire - dortoire | 19- ເກີຍຊ້າງ(keuy Xang) / Pilier des éléphants |
| 2- ກຸດຕີ(Kouti) / Habitation monastique | 11- ຈົມກົມ(Chomkom) / Déambulatoire | 20- ເຮືອນຄົວ(Heuane Koua) / Cuisine |
| 3- ຫົວໄຫວ້(Ho Way) / Statue de Bouddha (ancien autel) | 12- ຫໍລາດສະລິດ(Ho Lasarot) / Abri à char | 21- ນ້ຳສ້າງ(Nam Xang) / Puit, réservoir |
| 4- ຫົວໄຕ(Ho Tay) / Bibliothèque | 13- ຫາດ(That) / Stoupa | 22- ຫ້ອງນ້ຳ(Hong Nam) / Sanitaires |
| 5- ອູມົງ(Ou Mong) / Chapelle | 14- ຫໍມ້າ(Ho Kam) / Abri à méditation | ■ ມໍລະດົກໂລກາ ຂອງ ອຸຍແນສະໂກ
Patrimoine modial de L' UNESCO |
| 6- ຫໍແຈກ(Ho Chèk) / Réfectoire des moines | 15- ຫໍເຮືອ(Ho Heua) / Abri à pirogues | ■ ອະນຸລັກ ແລະ ສ້ອມແປງ
A conserver et restaurer |
| 7- ຮອຍພະບາດ(Hoyphabath) / Empreinte de pied de Bouddha | 16- ປະຕູໂຂງ(Patoukhong) / Porte monumentale | ■ ສົມຄວນອະນຸລັກ ແລະ ສ້ອມແປງ
Méritant d'être conservé et restauré |
| 8- ຫໍກອງ(Ho Khong) / Abri à tambour | 17- ຕົ້ນໂຟ(Tone Pho) / Arbre sacré | |
| 9- ຫໍລະຄັງ(Ho Lakhang) / Abri à cloche | 18- ໂຮງຮຽນ(Hong Hiane) / Ecole | |

ພາກທີ 1 : ບໍລິເວນຂອບເຂດຂອງວັດ

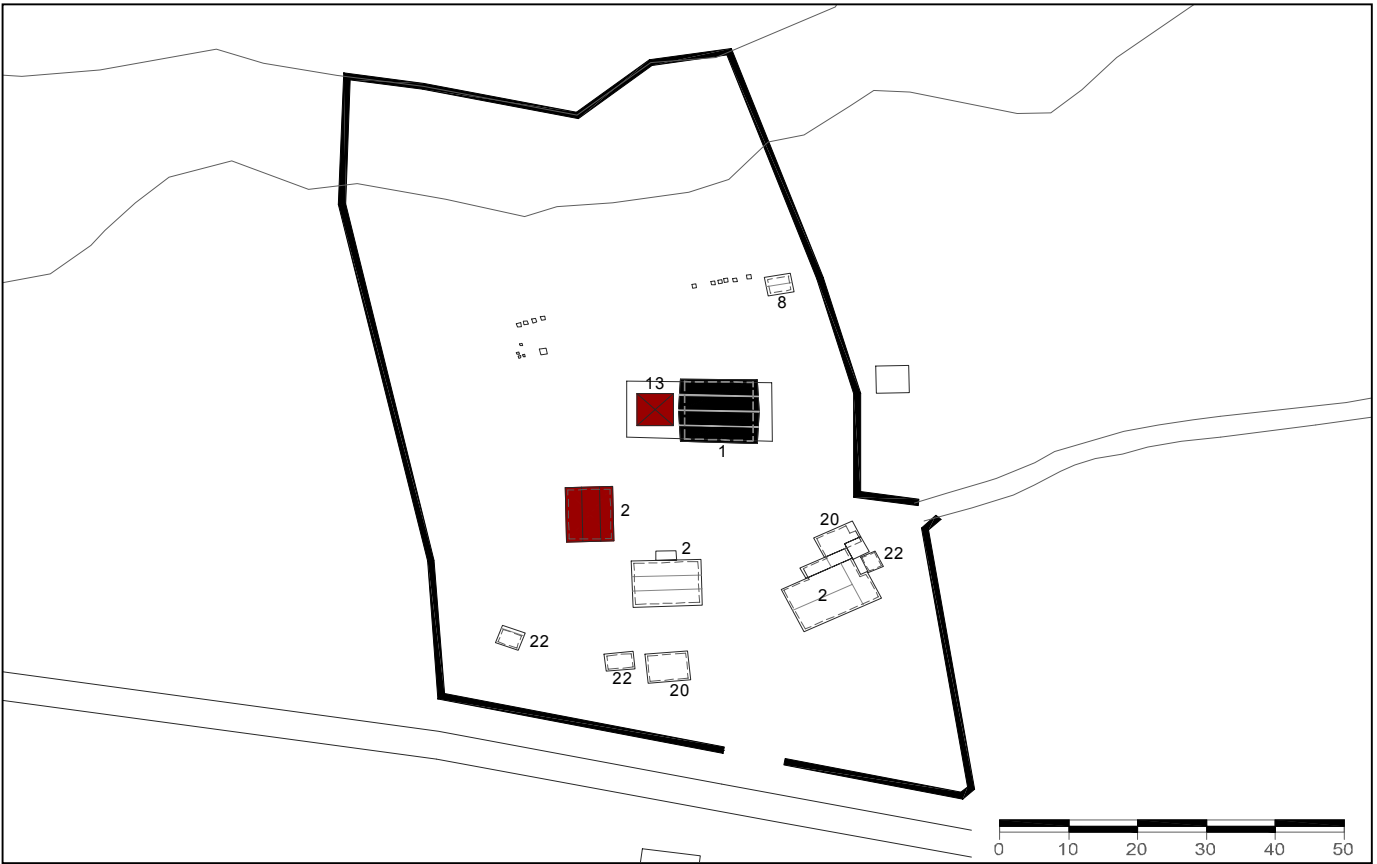
PARTIE 1 : ENCEINTES DES MONASTERES



ແຜນຜັງທີ່ຕັ້ງຂອງວັດ
LOCALISATION DU MONASTERE






ທິດສະນີຍະພາບວັດ
VUE GENERALE DU MONASTERE



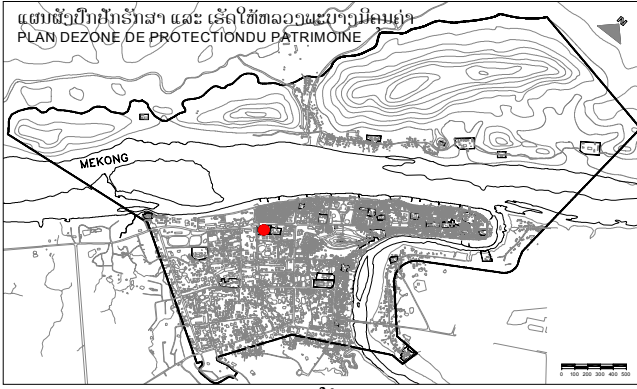
ແຜນຜັງຂອບເຂດວັດ
PLAN DE L' ENCEINTE

ເຄື່ອງໝາຍ / LEGENDE

- | | | |
|--|---|---|
| 1- ອາຮາມ(Aham) / Sanctuaire | 10- ສາລາ(Sala) / Réfectoire - dortoire | 19- ເກີຍຊ້າງ(keuy Xang) / Pilier des éléphants |
| 2- ກຸດຕີ(Kouti) / Habitation monastique | 11- ຈົມກົມ(Chomkom) / Déambulatoire | 20- ເຮືອນຄົວ(Heuane Koua) / Cuisine |
| 3- ຫົວໄຫວ້(Ho Way) / Statue de Bouddha (ancien autel) | 12- ຫໍລາດສະລິດ(Ho Lasarot) / Abri à char | 21- ນ້ຳສ້າງ(Nam Xang) / Puit, réservoir |
| 4- ຫົວໄຕ(Ho Tay) / Bibliothèque | 13- ຫາດ(That) / Stoupa | 22- ຫ້ອງນ້ຳ(Hong Nam) / Sanitaires |
| 5- ອູມົງ(Ou Mong) / Chapelle | 14- ຫໍມາ້(Ho Kam) / Abri à méditation |  ມໍລະດົກໂລກາ ຂອງ ອຸຍແນສະໂກ
Patrimoine modial de L' UNESCO |
| 6- ຫໍແຈກ(Ho Chèk) / Réfectoire des moines | 15- ຫໍເຮືອ(Ho Heua) / Abri à pirogues |  ອະນຸລັກ ແລະ ສ້ອມແປງ
A conserver et restaurer |
| 7- ຮອຍພະບາດ(Hoyphabath) / Empreinte de pied de Bouddha | 16- ປະຕູໂຂງ(Patoukhong) / Porte monumentale |  ສົມຄວນອະນຸລັກ ແລະ ສ້ອມແປງ
Méritant d'être conservé et restauré |
| 8- ຫໍກອງ(Ho Khong) / Abri à tambour | 17- ຕົ້ນໂຟ(Tone Pho) / Arbre sacré | |
| 9- ຫໍລະຄັງ(Ho Lakhang) / Abri à cloche | 18- ໂຮງຮຽນ(Hong Hiane) / Ecole | |

ພາກທີ 1 : ບໍລິເວນຂອບເຂດຂອງວັດ

PARTIE 1 : ENCEINTES DES MONASTERES



ແຜນຜັງທີ່ຕັ້ງຂອງວັດ
LOCALISATION DU MONASTERE



ທິດສະນີຍະພາບວັດ
VUE GENERALE DU MONASTERE



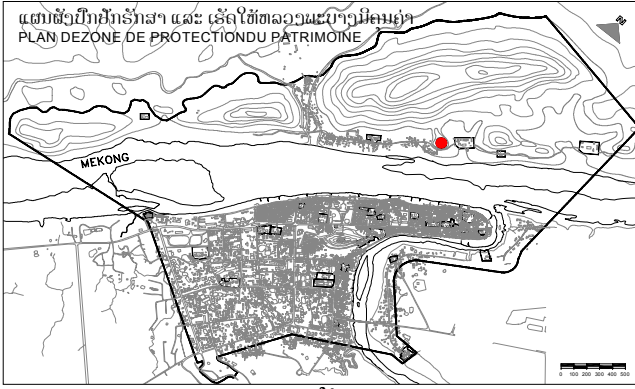
ແຜນຜັງຂອບເຂດວັດ
PLAN DE L' ENCEINTE

ເຄື່ອງໝາຍ / LEGENDE

- | | | |
|--|---|---|
| 1- ອາຮາມ(Aham) / Sanctuaire | 10- ສາລາ(Sala) / Réfectoire - dortoire | 19- ເກີຍຊ້າງ(keuy Xang) / Pilier des éléphants |
| 2- ກຸດຕີ(Kouti) / Habitation monastique | 11- ຈົມກົມ(Chomkom) / Déambulatoire | 20- ເຮືອນຄົວ(Heuane Koua) / Cuisine |
| 3- ຫົວໄຫວ້(Ho Way) / Statue de Bouddha (ancien autel) | 12- ຫໍລາດສະລິດ(Ho Lasarot) / Abri à char | 21- ນ້ຳສ້າງ(Nam Xang) / Puit, réservoir |
| 4- ຫົວໄຕ(Ho Tay) / Bibliothèque | 13- ທາດ(That) / Stoupa | 22- ຫ້ອງນ້ຳ(Hong Nam) / Sanitaires |
| 5- ອູມົງ(Ou Mong) / Chapelle | 14- ຫໍນ້ຳ(Ho Kam) / Abri à méditation | ■ ມໍລະດົກໂລກາ ຂອງ ອຸຍແນສະໂກ
Patrimoine modial de L' UNESCO |
| 6- ຫໍແຈກ(Ho Chèk) / Réfectoire des moines | 15- ຫໍເຮືອ(Ho Heua) / Abri à pirogues | ■ ອະນຸລັກ ແລະ ສ້ອມແປງ
A conserver et restaurer |
| 7- ຮອຍພະບາດ(Hoyphabath) / Empreinte de pied de Bouddha | 16- ປະຕູໂຂງ(Patoukhong) / Porte monumentale | ■ ສົມຄວນອະນຸລັກ ແລະ ສ້ອມແປງ
Méritant d'être conservé et restauré |
| 8- ຫໍກອງ(Ho Khong) / Abri à tambour | 17- ຕົ້ນໂຟ(Tone Pho) / Arbre sacré | |
| 9- ຫໍລະຄັງ(Ho Lakhang) / Abri à cloche | 18- ໂຮງຮຽນ(Hong Hiane) / Ecole | |

ພາກທີ 1 : ບໍລິເວນຂອບເຂດຂອງວັດ

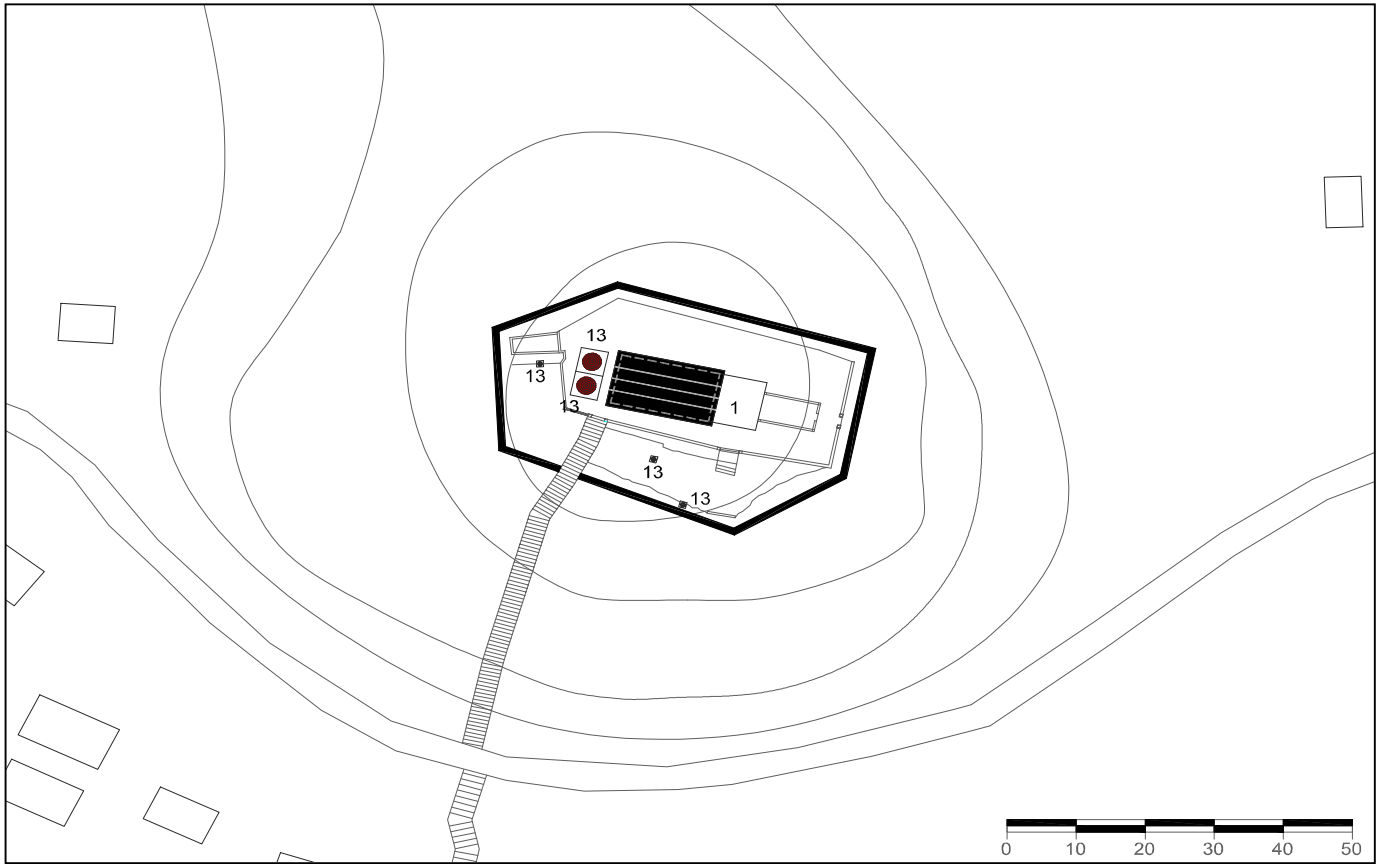
PARTIE 1 : ENCEINTES DES MONASTERES



ແຜນຜັງທີ່ຕັ້ງຂອງວັດ
LOCALISATION DU MONASTERE



ທິດສະນີຍະພາບວັດ
VUE GENERALE DU MONASTERE



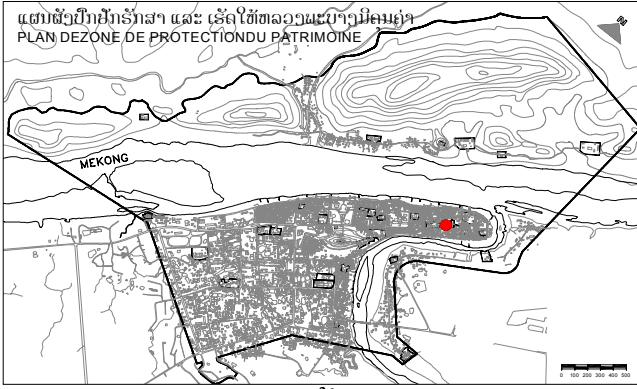
ແຜນຜັງຂອບເຂດວັດ
PLAN DE L' ENCEINTE

ເຄື່ອງໝາຍ / LEGENDE

- | | | |
|--|---|---|
| 1- ອາຮາມ(Aham) / Sanctuaire | 10- ສາລາ(Sala) / Réfectoire - dortoire | 19- ເກີຍຊ້າງ(keuy Xang) / Pilier des éléphants |
| 2- ກຸດຕີ(Kouti) / Habitation monastique | 11- ຈົມກົມ(Chomkom) / Déambulatoire | 20- ເຮືອນຄົວ(Heuane Koua) / Cuisine |
| 3- ຫົວໄຫວ້(Ho Way) / Statue de Bouddha (ancien autel) | 12- ຫໍລາດສະລິດ(Ho Lasarot) / Abri à char | 21- ນ້ຳສ້າງ(Nam Xang) / Puit, réservoir |
| 4- ຫົວໄຕ(Ho Tay) / Bibliothèque | 13- ຫາດ(That) / Stoupa | 22- ຫ້ອງນ້ຳ(Hong Nam) / Sanitaires |
| 5- ອູມົງ(Ou Mong) / Chapelle | 14- ຫໍນ້ຳ(Ho Kam) / Abri à méditation | ■ ມໍລະດົກໂລກາ ຂອງ ອຸຍແນສະໂກ
Patrimoine modial de L' UNESCO |
| 6- ຫໍແຈກ(Ho Chèk) / Réfectoire des moines | 15- ຫໍເຮືອ(Ho Heua) / Abri à pirogues | ■ ອະນຸລັກ ແລະ ສ້ອມແປງ
A conserver et restaurer |
| 7- ຮອຍພະບາດ(Hoyphabath) / Empreinte de pied de Bouddha | 16- ປະຕູໂຂງ(Patoukhong) / Porte monumentale | ■ ສົມຄວນອະນຸລັກ ແລະ ສ້ອມແປງ
Méritant d'être conservé et restauré |
| 8- ຫໍກອງ(Ho Khong) / Abri à tambour | 17- ຕົ້ນໂຟ(Tone Pho) / Arbre sacré | |
| 9- ຫໍລະຄັງ(Ho Lakhang) / Abri à cloche | 18- ໂຮງຮຽນ(Hong Hiane) / Ecole | |

ພາກທີ 1 : ບໍລິເວນຂອບເຂດຂອງວັດ

PARTIE 1 : ENCEINTES DES MONASTERES



ແຜນຜັງທີ່ຕັ້ງຂອງວັດ
LOCALISATION DU MONASTERE



ທິດສະນີຍະພາບວັດ
VUE GENERALE DU MONASTERE



ແຜນຜັງຂອບເຂດວັດ
PLAN DE L' ENCEINTE

ເຄື່ອງໝາຍ / LEGENDE

- | | | |
|--|---|---|
| 1- ອາຮາມ(Aham) / Sanctuaire | 10- ສາລາ(Sala) / Réfectoire - dortoire | 19- ເກີຍຊ້າງ(keuy Xang) / Pilier des éléphants |
| 2- ກຸດຕີ(Kouti) / Habitation monastique | 11- ຈົມກົມ(Chomkom) / Déambulatoire | 20- ເຮືອນຄົວ(Heuane Koua) / Cuisine |
| 3- ຫົວໄຫວ້(Ho Way) / Statue de Bouddha (ancien autel) | 12- ຫໍລາດສະລິດ(Ho Lasarot) / Abri à char | 21- ນ້ຳສ້າງ(Nam Xang) / Puit, réservoir |
| 4- ຫໍໂຕ(Ho Tay) / Bibliothèque | 13- ຫາດ(That) / Stoupa | 22- ຫ້ອງນ້ຳ(Hong Nam) / Sanitaires |
| 5- ອູມົງ(Ou Mong) / Chapelle | 14- ຫໍນ້ຳ(Ho Kam) / Abri à méditation | ■ ມໍລະດົກໂລກາ ຂອງ ອຸຍແນສະໂກ
Patrimoine modial de L' UNESCO |
| 6- ຫໍແຈກ(Ho Chèk) / Réfectoire des moines | 15- ຫໍເຮືອ(Ho Heua) / Abri à pirogues | ■ ອະນຸລັກ ແລະ ສ້ອມແປງ
A conserver et restaurer |
| 7- ຮອຍພະບາດ(Hoyphabath) / Empreinte de pied de Bouddha | 16- ປະຕູໂຂງ(Patoukhong) / Porte monumentale | ■ ສົມຄວນອະນຸລັກ ແລະ ສ້ອມແປງ
Méritant d'être conservé et restauré |
| 8- ຫໍກອງ(Ho Khong) / Abri à tambour | 17- ຕົ້ນໂຟ(Tone Pho) / Arbre sacré | |
| 9- ຫໍລະຄັງ(Ho Lakhang) / Abri à cloche | 18- ໂຮງຮຽນ(Hong Hiane) / Ecole | |

ພາກທີ 1 : ບໍລິເວນຂອບເຂດຂອງວັດ

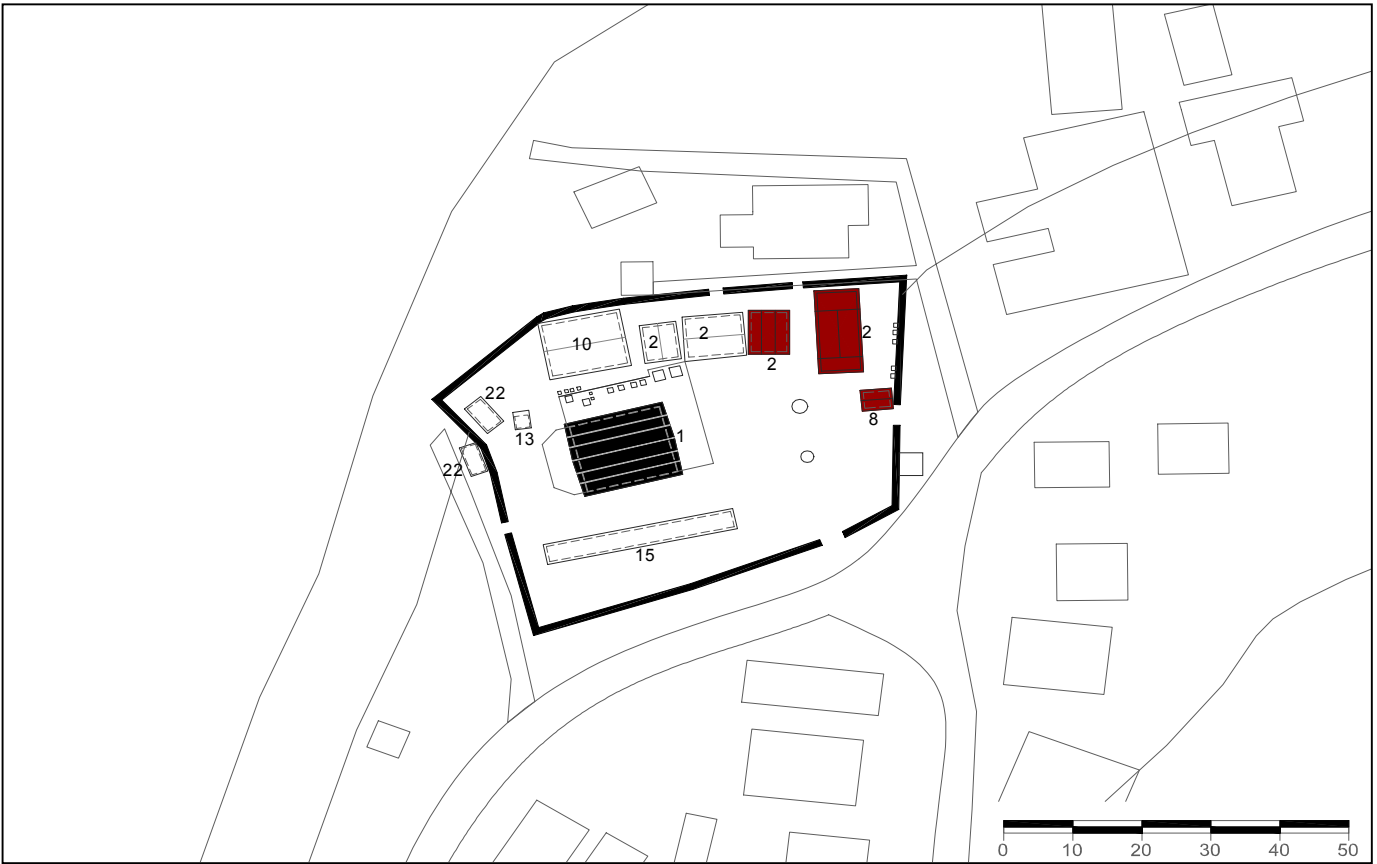
PARTIE 1 : ENCEINTES DES MONASTERES



ແຜນຜັງທີ່ຕັ້ງຂອງວັດ
LOCALISATION DU MONASTERE






ທິດສະນີຍະພາບວັດ
VUE GENERALE DU MONASTERE



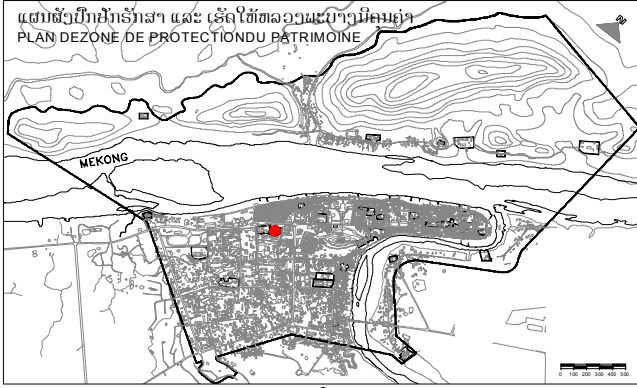
ແຜນຜັງຂອບເຂດວັດ
PLAN DE L' ENCEINTE

ເຄື່ອງໝາຍ / LEGENDE

- | | | |
|--|---|---|
| 1- ອາຮາມ(Aham) / Sanctuaire | 10- ສາລາ(Sala) / Réfectoire - dortoire | 19- ເກີຍຊ້າງ(keuy Xang) / Pilier des éléphants |
| 2- ກຸດຕີ(Kouti) / Habitation monastique | 11- ຈົມກົມ(Chomkom) / Déambulatoire | 20- ເຮືອນຄົວ(Heuane Koua) / Cuisine |
| 3- ຫົວໄຫວ້(Ho Way) / Statue de Bouddha (ancien autel) | 12- ຫໍລາດສະລິດ(Ho Lasarot) / Abri à char | 21- ນ້ຳສ້າງ(Nam Xang) / Puit, réservoir |
| 4- ຫົວໄຕ(Ho Tay) / Bibliothèque | 13- ຫາດ(That) / Stoupa | 22- ຫ້ອງນ້ຳ(Hong Nam) / Sanitaires |
| 5- ອູມົງ(Ou Mong) / Chapelle | 14- ຫໍນ້ຳ(Ho Kam) / Abri à méditation |  ມໍລະດົກໂລກາ ຂອງ ອຸຍແນສະໂກ
Patrimoine modial de L' UNESCO |
| 6- ຫໍແຈກ(Ho Chèk) / Réfectoire des moines | 15- ຫໍເຮືອ(Ho Heua) / Abri à pirogues |  ອະນຸລັກ ແລະ ສ້ອມແປງ
A conserver et restaurer |
| 7- ຮອຍພະບາດ(Hoyphabath) / Empreinte de pied de Bouddha | 16- ປະຕູໂຂງ(Patoukhong) / Porte monumentale |  ສົມຄວນອະນຸລັກ ແລະ ສ້ອມແປງ
Méritant d'être conservé et restauré |
| 8- ຫໍກອງ(Ho Khong) / Abri à tambour | 17- ຕົ້ນໂຟ(Tone Pho) / Arbre sacré | |
| 9- ຫໍລະຄັງ(Ho Lakhang) / Abri à cloche | 18- ໂຮງຮຽນ(Hong Hiane) / Ecole | |

ພາກທີ 1 : ບໍລິເວນຂອບເຂດຂອງວັດ

PARTIE 1 : ENCEINTES DES MONASTERES



ແຜນຜັງທີ່ຕັ້ງຂອງວັດ
LOCALISATION DU MONASTERE



ທິດສະນິຍະພາບວັດ
VUE GENERALE DU MONASTERE



ແຜນຜັງຂອບເຂດວັດ
PLAN DE L' ENCEINTE

ເຄື່ອງໝາຍ / LEGENDE

- | | | |
|--|---|---|
| 1- ອາຮາມ(Aham) / Sanctuaire | 10- ສາລາ(Sala) / Réfectoire - dortoire | 19- ເກີຍຊ້າງ(keuy Xang) / Pilier des éléphants |
| 2- ກຸດຕິ(Kouti) / Habitation monastique | 11- ຈົມກົມ(Chomkom) / Déambulatoire | 20- ເຮືອນຄົວ(Heuane Koua) / Cuisine |
| 3- ຫໍ່ໄຫວ້(Ho Way) / Statue de Bouddha (ancien autel) | 12- ຫໍ່ລາດສະລິດ(Ho Lasarot) / Abri à char | 21- ນ້ຳສ້າງ(Nam Xang) / Puit, réservoir |
| 4- ຫໍ່ໂຕ(Ho Tay) / Bibliothèque | 13- ຫໍ່າດ(That) / Stoupa | 22- ຫໍ່ອງນ້ຳ(Hong Nam) / Sanitaires |
| 5- ອຸມົງ(Ou Mong) / Chapelle | 14- ຫໍ່ກຳ(Ho Kam) / Abri à méditation | |
| 6- ຫໍ່ແຈກ(Ho Chèk) / Réfectoire des moines | 15- ຫໍ່ເຮືອ(Ho Heua) / Abri à pirogues | ■ ນໍລະດົກໂລກ ຂອງ ອຸຍແນສະໂກ
Patrimoine modial de L' UNESCO |
| 7- ຮອຍຜະບາດ(Hoyphabath) / Empreinte de pied de Bouddha | 16- ປະຕູໂຂງ(Patoukhong) / Porte monumentale | ■ ອະນຸລັກ ແລະ ສ້ອມແປງ
A conserver et restaurer |
| 8- ຫໍ່ກອງ(Ho Khong) / Abri à tambour | 17- ຕົ້ນໂພ(Tone Pho) / Arbre sacré | ■ ສົມຄວນອະນຸລັກ ແລະ ສ້ອມແປງ
Méritant d'être conservé et restauré |
| 9- ຫໍ່ລະຄັງ(Ho Lakhang) / Abri à cloche | 18- ໂຮງຮຽນ(Hong Hiene) / Ecole | |

ພາກທີ 1 : ບໍລິເວນຂອບເຂດຂອງວັດ

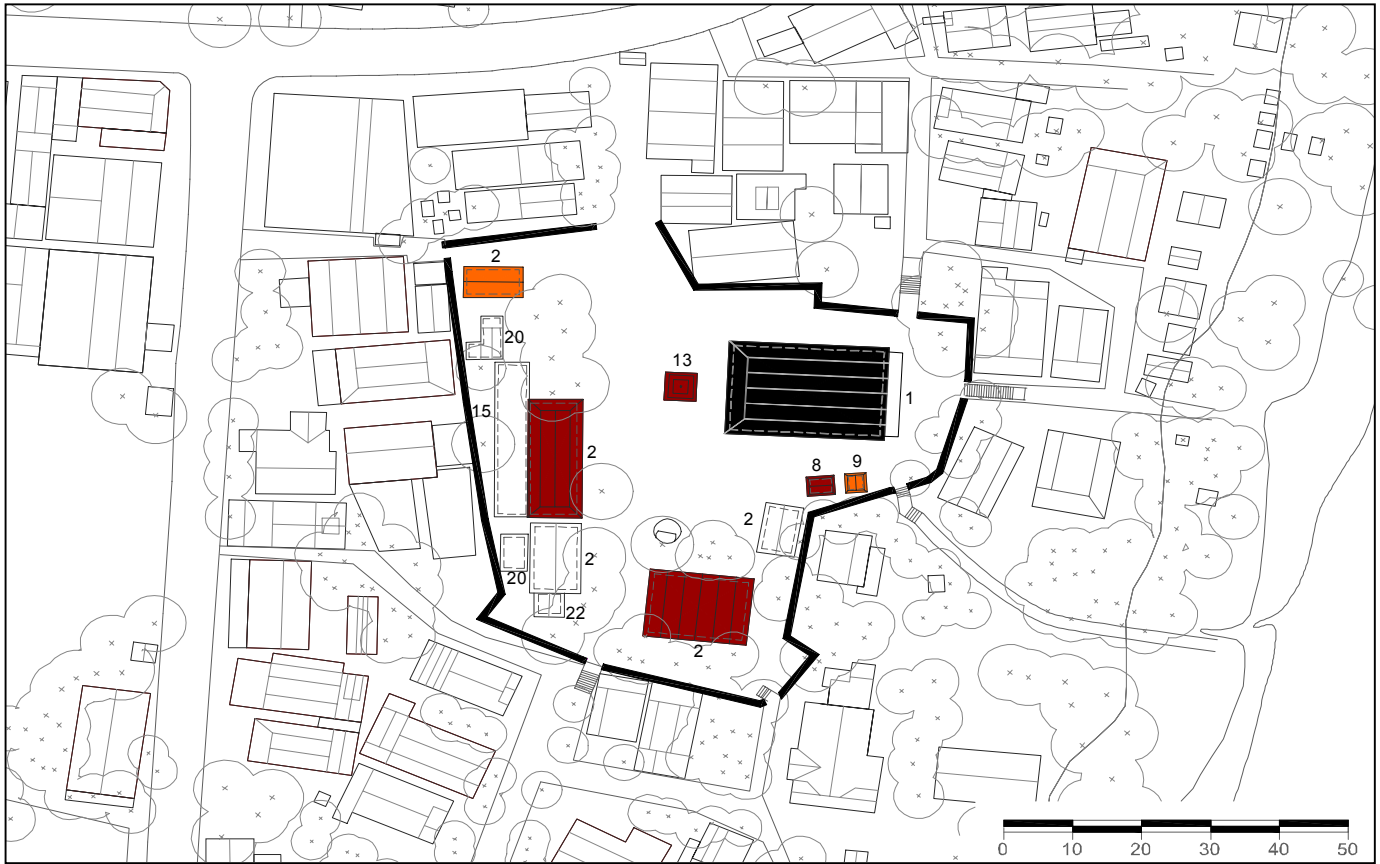
PARTIE 1 : ENCEINTES DES MONASTERES



ແຜນຜັງທີ່ຕັ້ງຂອງວັດ
LOCALISATION DU MONASTERE



ທິດສະນີຍະພາບວັດ
VUE GENERALE DU MONASTERE



ແຜນຜັງຂອບເຂດວັດ
PLAN DE L' ENCEINTE

ເຄື່ອງໝາຍ / LEGENDE

- | | | |
|--|---|---|
| 1- ອາຮາມ(Aham) / Sanctuaire | 10- ສາລາ(Sala) / Réfectoire - dortoire | 19- ເກີຍຊ້າງ(keuy Xang) / Pilier des éléphants |
| 2- ກຸດຕີ(Kouti) / Habitation monastique | 11- ຈົມກົມ(Chomkom) / Déambulatoire | 20- ເຮືອນຄົວ(Heuane Koua) / Cuisine |
| 3- ຫົໂຫວ້(Ho Way) / Statue de Bouddha (ancien autel) | 12- ຫໍລາດສະລິດ(Ho Lasarot) / Abri à char | 21- ນ້ຳສ້າງ(Nam Xang) / Puit, réservoir |
| 4- ຫົໂຕ(Ho Tay) / Bibliothèque | 13- ຫາດ(That) / Stoupa | 22- ຫ້ອງນ້ຳ(Hong Nam) / Sanitaires |
| 5- ອູມົງ(Ou Mong) / Chapelle | 14- ຫໍມ້າ(Ho Kam) / Abri à méditation | |
| 6- ຫໍແຈກ(Ho Chèk) / Réfectoire des moines | 15- ຫໍເຮືອ(Ho Heua) / Abri à pirogues | ■ ມໍລະດົກໂລກ ຂອງ ອຸຍແນສະໂກ
Patrimoine modial de L' UNESCO |
| 7- ຮອຍພະບາດ(Hoyphabath) / Empreinte de pied de Bouddha | 16- ປະຕູໂຂງ(Patoukhong) / Porte monumentale | ■ ອະນຸລັກ ແລະ ສ້ອມແປງ
A conserver et restaurer |
| 8- ຫໍກອງ(Ho Khong) / Abri à tambour | 17- ຕົ້ນໂຟ(Tone Pho) / Arbre sacré | ■ ສົມຄວນອະນຸລັກ ແລະ ສ້ອມແປງ
Méritant d'être conservé et restauré |
| 9- ຫໍລະຄັງ(Ho Lakhang) / Abri à cloche | 18- ໂຮງຮຽນ(Hong Hiane) / Ecole | |

ພາກທີ 1 : ບໍລິເວນຂອບເຂດຂອງວັດ

PARTIE 1 : ENCEINTES DES MONASTERES



ແຜນຜັງທີ່ຕັ້ງຂອງວັດ
LOCALISATION DU MONASTERE



ທິດສະນິຍະພາບວັດ
VUE GENERALE DU MONASTERE



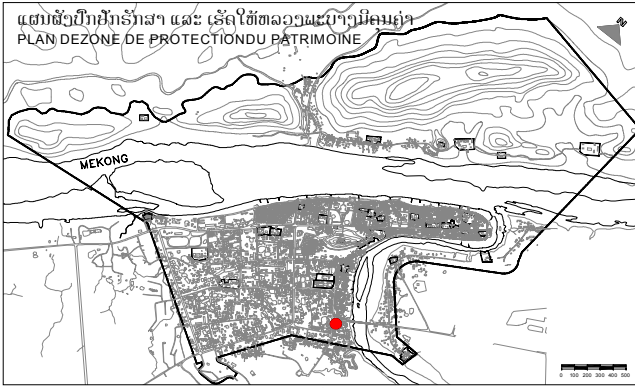
ແຜນຜັງຂອບເຂດວັດ
PLAN DE L' ENCEINTE

ເຄື່ອງໝາຍ / LEGENDE

- | | | |
|--|---|---|
| 1- ອາຮາມ(Aham) / Sanctuaire | 10- ສາລາ(Sala) / Réfectoire - dortoire | 19- ເກີຍຊ້າງ(keuy Xang) / Pilier des éléphants |
| 2- ກຸດຕີ(Kouti) / Habitation monastique | 11- ຈົນກິນ(Chomkom) / Déambuloire | 20- ເຮືອນຄົວ(Heuane Koua) / Cuisine |
| 3- ຫໍໄຫວ້(Ho Way) / Statue de Bouddha (ancien autel) | 12- ຫໍລາດສະລິດ(Ho Lasarot) / Abri à char | 21- ນ້ຳສ້າງ(Nam Xang) / Puit, réservoir |
| 4- ຫໍໄຕ(Ho Tay) / Bibliothèque | 13- ຫາດ(That) / Stoupa | 22- ຫ້ອງນ້ຳ(Hong Nam) / Sanitaires |
| 5- ອຸມິງ(Ou Mong) / Chapelle | 14- ຫໍກຳ(Ho Kam) / Abri à méditation | |
| 6- ຫໍແຈກ(Ho Chèk) / Réfectoire des moines | 15- ຫໍເຮືອ(Ho Heua) / Abri à pirogues | ■ ມໍລະດົກໂລກ ຂອງ ອຸຍແນສະໂກ
Patrimoine modial de L' UNESCO |
| 7- ຮອຍພະບາດ(Hoyphabath) / Empreinte de pied de Bouddha | 16- ປະຕູໂຂງ(Patoukhong) / Porte monumentale | ■ ອະນຸລັກ ແລະ ສ້ອມແປງ
A conserver et restaurer |
| 8- ຫໍກອງ(Ho Khong) / Abri à tambour | 17- ຕົ້ນໄຟ(Tone Pho) / Arbre sacré | ■ ສົມຄວນອະນຸລັກ ແລະ ສ້ອມແປງ
Méritant d'être conservé et restauré |
| 9- ຫໍລະຄັງ(Ho Lakhang) / Abri à cloche | 18- ໂຮງຮຽນ(Hong Hiane) / Ecole | |

ພາກທີ 1 : ບໍລິເວນຂອບເຂດຂອງວັດ

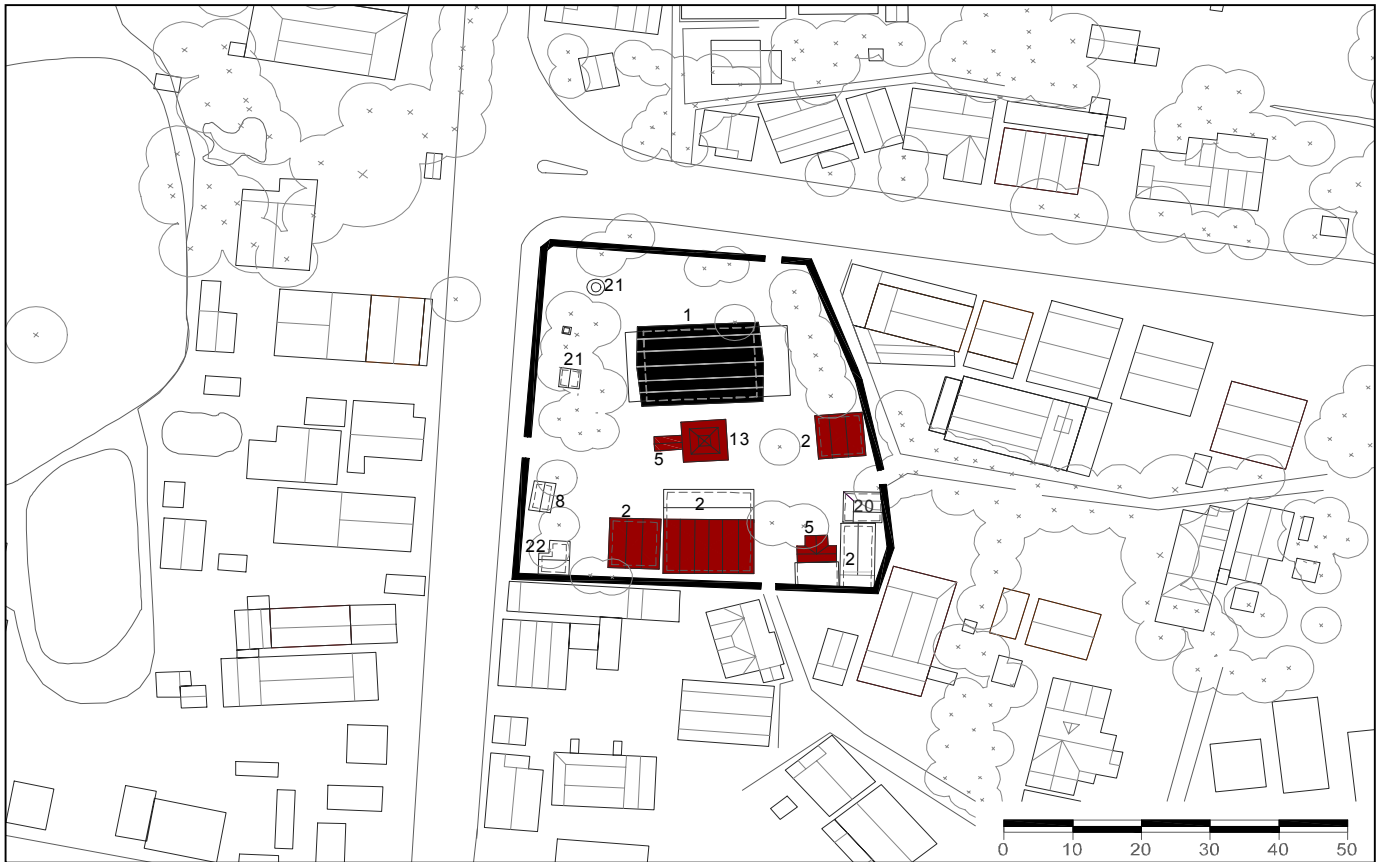
PARTIE 1 : ENCEINTES DES MONASTERES



ແຜນຜັງທີ່ຕັ້ງຂອງວັດ
LOCALISATION DU MONASTERE



ທິດສະນິຍະພາບວັດ
VUE GENERALE DU MONASTERE



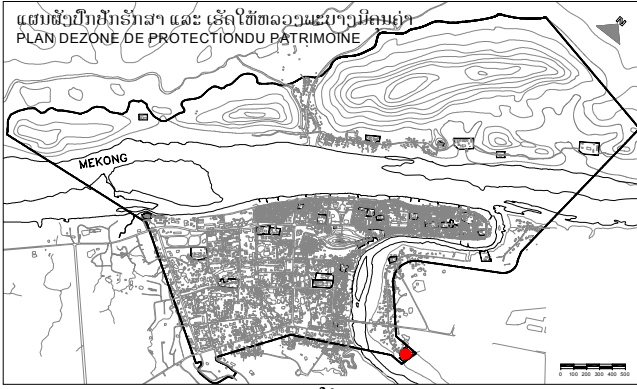
ແຜນຜັງຂອບເຂດວັດ
PLAN DE L' ENCEINTE

ເຄື່ອງໝາຍ / LEGENDE

- | | | |
|--|---|---|
| 1- ອາຮາມ(Aham) / Sanctuaire | 10- ສາລາ(Sala) / Réfectoire - dortoire | 19- ເກີຍຊ້າງ(keuy Xang) / Pilier des éléphants |
| 2- ກຸດຕິ(Kouti) / Habitation monastique | 11- ຈົມກິນ(Chomkom) / Déambulateur | 20- ເຮືອນຄົວ(Heuane Koua) / Cuisine |
| 3- ຫົວໄຫວ້(Ho Way) / Statue de Bouddha (ancien autel) | 12- ຫໍລາດສະລິດ(Ho Lasarot) / Abri à char | 21- ນ້ຳສ້າງ(Nam Xang) / Puit, réservoir |
| 4- ຫົວໄຕ(Ho Tay) / Bibliothèque | 13- ຫາດ(That) / Stoupa | 22- ຫ້ອງນ້ຳ(Hong Nam) / Sanitaires |
| 5- ອູນມົງ(Ou Mong) / Chapelle | 14- ຫໍກຳ(Ho Kam) / Abri à méditation | ມໍລະດົກໂລກາ ຂອງ ອຸຍແນສະໂກ
Patrimoine modial de L' UNESCO |
| 6- ຫໍແຈກ(Ho Chèk) / Réfectoire des moines | 15- ຫໍເຮືອ(Ho Heua) / Abri à pirogues | ອະນຸລັກ ແລະ ສ້ອມແປງ
A conserver et restaurer |
| 7- ຮອຍຜະບາດ(Hoyphabath) / Empreinte de pied de Bouddha | 16- ປະຕູໂຂງ(Patoukhong) / Porte monumentale | ສິນຄວນອະນຸລັກ ແລະ ສ້ອມແປງ
Méritant d'être conservé et restauré |
| 8- ຫໍກອງ(Ho Khong) / Abri à tambour | 17- ຕົ້ນໂຟ(Tone Pho) / Arbre sacré | |
| 9- ຫໍລະຄັງ(Ho Lakhang) / Abri à cloche | 18- ໂຮງຮຽນ(Hong Hiane) / Ecole | |

ພາກທີ 1 : ບໍລິເວນຂອບເຂດຂອງວັດ

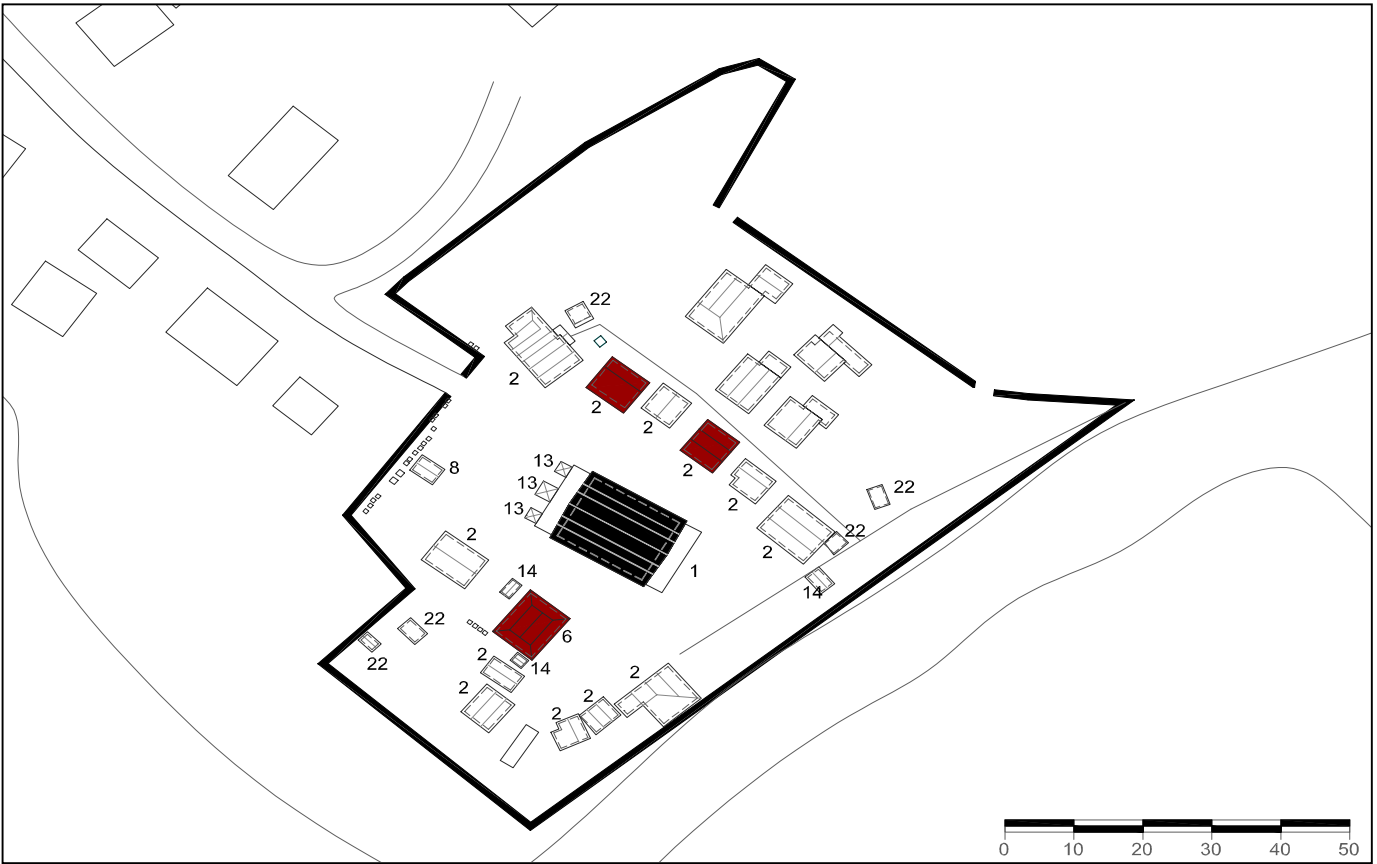
PARTIE 1 : ENCEINTES DES MONASTERES



ແຜນຜັງທີ່ຕັ້ງຂອງວັດ
LOCALISATION DU MONASTERE



ທິດສະນີຍະພາບວັດ
VUE GENERALE DU MONASTERE



ແຜນຜັງຂອບເຂດວັດ
PLAN DE L' ENCEINTE

ເຄື່ອງໝາຍ / LEGENDE

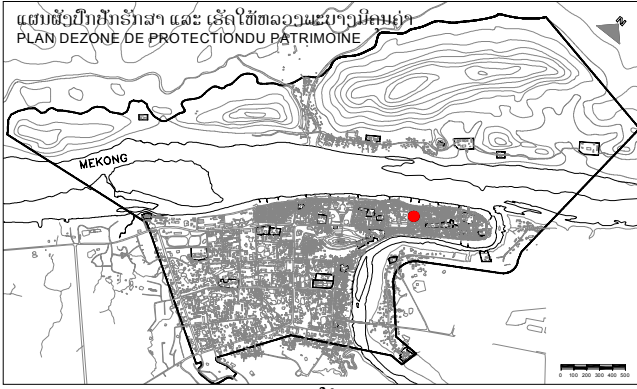
- 1- ອາຮາມ(Aham) / Sanctuaire
- 2- ກຸດຕີ(Kouti) / Habitation monastique
- 3- ຫີໂຫວ້(Ho Way) / Statue de Bouddha (ancien autel)
- 4- ຫີໂຕ(Ho Tay) / Bibliothèque
- 5- ອູມົງ(Ou Mong) / Chapelle
- 6- ຫີແຈກ(Ho Chèk) / Réfectoire des moines
- 7- ຮອຍພະບາດ(Hoyphabath) / Empreinte de pied de Bouddha
- 8- ຫີກອງ(Ho Khong) / Abri à tambour
- 9- ຫີລະຄັງ(Ho Lakhang) / Abri à cloche

- 10- ສາລາ(Sala) / Réfectoire - dortoire
- 11- ຈົມກົມ(Chomkom) / Déambulatoire
- 12- ຫີລາດສະລິດ(Ho Lasarot) / Abri à char
- 13- ຫາດ(That) / Stoupa
- 14- ຫີນຳ(Ho Kam) / Abri à méditation
- 15- ຫີເຮືອ(Ho Heua) / Abri à pirogues
- 16- ປະຕູໂຂງ(Patoukhong) / Porte monumentale
- 17- ຕົ້ນໂຟ(Tone Pho) / Arbre sacré
- 18- ໂຮງຮຽນ(Hong Hiane) / Ecole

- 19- ເກີຍຊ້າງ(keuy Xang) / Pilier des éléphants
 - 20- ເຮືອນຄົວ(Heuane Koua) / Cuisine
 - 21- ນ້ຳສ້າງ(Nam Xang) / Puit, réservoir
 - 22- ຫີອງນ້ຳ(Hong Nam) / Sanitaires
- ມໍລະດົກໂລກາ ຂອງ ອຸຍແນສະໂກ
 Patrimoine modial de L' UNESCO
- ອະນຸລັກ ແລະ ສ້ອມແປງ
 A conserver et restaurer
- ສົມຄວນອະນຸລັກ ແລະ ສ້ອມແປງ
 Méritant d'être conservé et restauré

ພາກທີ 1 : ບໍລິເວນຂອບເຂດຂອງວັດ

PARTIE 1 : ENCEINTES DES MONASTERES



ແຜນຜັງທີ່ຕັ້ງຂອງວັດ
LOCALISATION DU MONASTERE



ທິດສະນີຍະພາບວັດ
VUE GENERALE DU MONASTERE



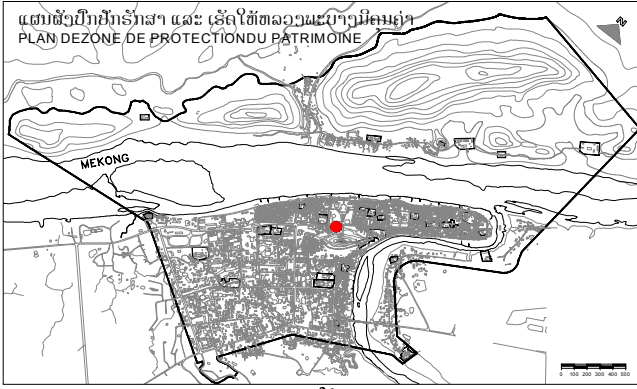
ແຜນຜັງຂອບເຂດວັດ
PLAN DE L' ENCEINTE

ເຄື່ອງໝາຍ / LEGENDE

- | | | |
|--|---|---|
| 1- ອາຮາມ(Aham) / Sanctuaire | 10- ສາລາ(Sala) / Réfectoire - dortoire | 19- ເກີຍຊ້າງ(keuy Xang) / Pilier des éléphants |
| 2- ກຸດຕີ(Kouti) / Habitation monastique | 11- ຈົມກົມ(Chomkom) / Déambulatoire | 20- ເຮືອນຄົວ(Heuane Koua) / Cuisine |
| 3- ຫົວໄຫວ້(Ho Way) / Statue de Bouddha (ancien autel) | 12- ຫໍລາດສະລິດ(Ho Lasarot) / Abri à char | 21- ນ້ຳສ້າງ(Nam Xang) / Puit, réservoir |
| 4- ຫົວໄຕ(Ho Tay) / Bibliothèque | 13- ຫາດ(That) / Stoupa | 22- ຫ້ອງນ້ຳ(Hong Nam) / Sanitaires |
| 5- ອູມົງ(Ou Mong) / Chapelle | 14- ຫໍນ້ຳ(Ho Kam) / Abri à méditation | ■ ມໍລະດົກໂລກາ ຂອງ ອຸຍແນສະໂກ
Patrimoine modial de L' UNESCO |
| 6- ຫໍແຈກ(Ho Chèk) / Réfectoire des moines | 15- ຫໍເຮືອ(Ho Heua) / Abri à pirogues | ■ ອະນຸລັກ ແລະ ສ້ອມແປງ
A conserver et restaurer |
| 7- ຮອຍພະບາດ(Hoyphabath) / Empreinte de pied de Bouddha | 16- ປະຕູໂຂງ(Patoukhong) / Porte monumentale | ■ ສົມຄວນອະນຸລັກ ແລະ ສ້ອມແປງ
Méritant d'être conservé et restauré |
| 8- ຫໍກອງ(Ho Khong) / Abri à tambour | 17- ຕົ້ນໂຟ(Tone Pho) / Arbre sacré | |
| 9- ຫໍລະຄັງ(Ho Lakhang) / Abri à cloche | 18- ໂຮງຮຽນ(Hong Hiane) / Ecole | |

ພາກທີ 1 : ບໍລິເວນຂອບເຂດຂອງວັດ

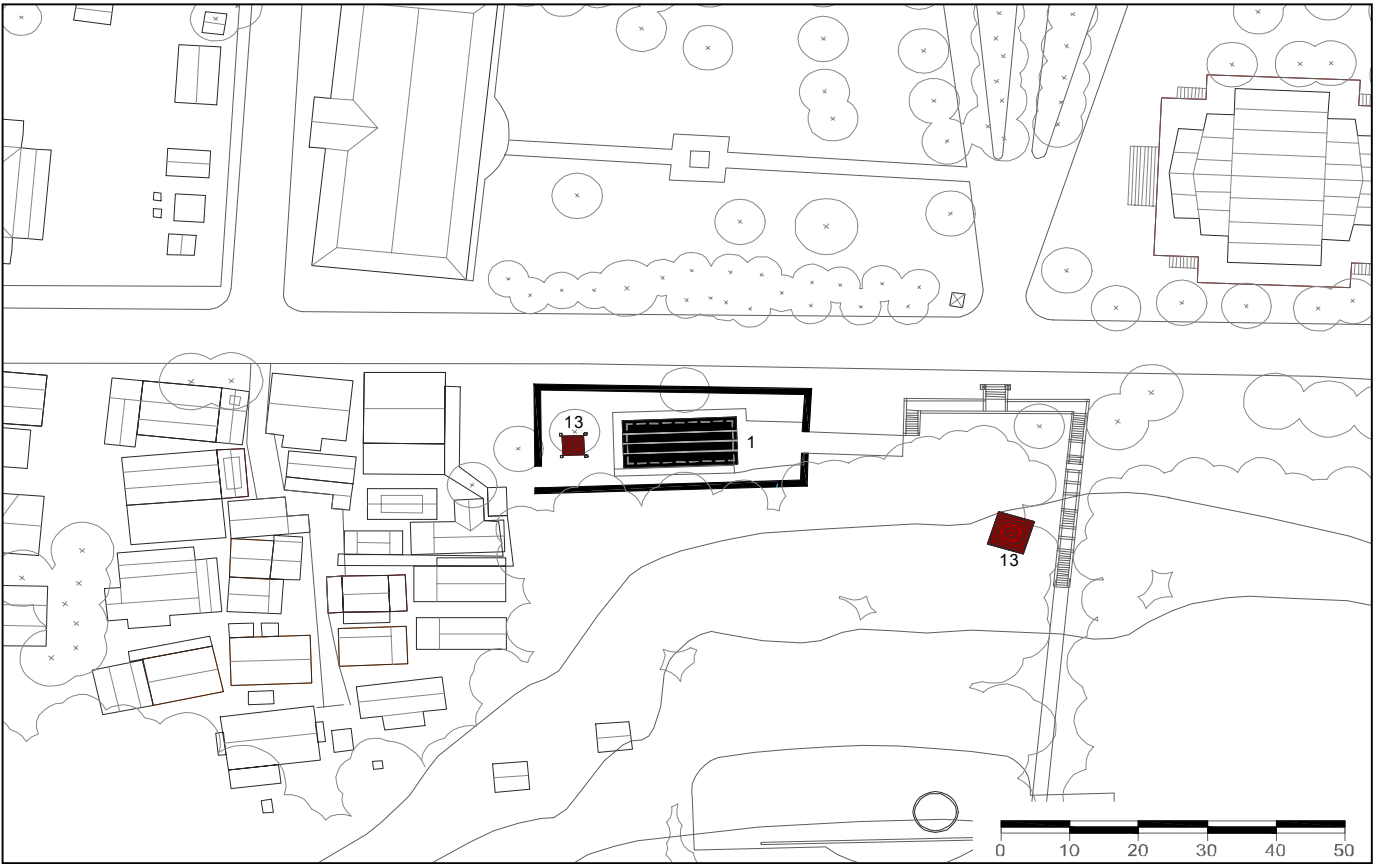
PARTIE 1 : ENCEINTES DES MONASTERES



ແຜນຜັງທີ່ຕັ້ງຂອງວັດ
LOCALISATION DU MONASTERE



ທິດສະນີຍະພາບວັດ
VUE GENERALE DU MONASTERE



ແຜນຜັງຂອບເຂດວັດ
PLAN DE L' ENCEINTE

ເຄື່ອງໝາຍ / LEGENDE

- 1- ອາຮາມ(Aham) / Sanctuaire
- 2- ກຸດຕີ(Kouti) / Habitation monastique
- 3- ຫົວໄຫວ້(Ho Way) / Statue de Bouddha (ancien autel)
- 4- ຫົວໄຕ(Ho Tay) / Bibliothèque
- 5- ອູມົງ(Ou Mong) / Chapelle
- 6- ຫໍແຈກ(Ho Chèk) / Réfectoire des moines
- 7- ຮອຍພະບາດ(Hoyphabath) / Empreinte de pied de Bouddha
- 8- ຫໍກອງ(Ho Khong) / Abri à tambour
- 9- ຫໍລະຄັງ(Ho Lakhang) / Abri à cloche

- 10- ສາລາ(Sala) / Réfectoire - dortoire
- 11- ຈົມກົມ(Chomkom) / Déambulatoire
- 12- ຫໍລາດສະລິດ(Ho Lasarot) / Abri à char
- 13- ຫາດ(That) / Stoupa
- 14- ຫໍນໍາ(Ho Kam) / Abri à méditation
- 15- ຫໍເຮືອ(Ho Heua) / Abri à pirogues
- 16- ປະຕູໂຂງ(Patoukhong) / Porte monumentale
- 17- ຕົ້ນໂຟ(Tone Pho) / Arbre sacré
- 18- ໂຮງຮຽນ(Hong Hiane) / Ecole

- 19- ເກີຍຊ້າງ(keuy Xang) / Pilier des éléphants
 - 20- ເຮືອນຄົວ(Heuane Koua) / Cuisine
 - 21- ນໍ້າສ້າງ(Nam Xang) / Puit, réservoir
 - 22- ຫໍອາງນໍ້າ(Hong Nam) / Sanitaires
- ມໍລະດົກໂລກ ຂອງ ອຸຍແນສະໂກ
 Patrimoine modial de L' UNESCO
- ອະນຸລັກ ແລະ ສ້ອມແປງ
 A conserver et restaurer
- ສົມຄວນອະນຸລັກ ແລະ ສ້ອມແປງ
 Méritant d'être conservé et restauré

ພາກທີ 1 : ບໍລິເວນຂອບເຂດຂອງວັດ

PARTIE 1 : ENCEINTES DES MONASTERES



ແຜນຜັງທີ່ຕັ້ງຂອງວັດ
LOCALISATION DU MONASTERE



ທິດສະນີຍະພາບວັດ
VUE GENERALE DU MONASTERE



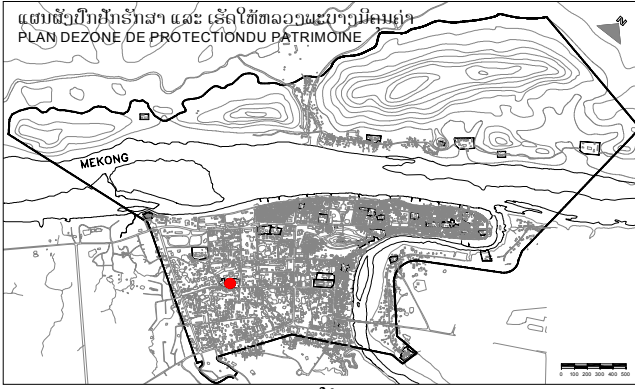
ແຜນຜັງຂອບເຂດວັດ
PLAN DE L' ENCEINTE

ເຄື່ອງໝາຍ / LEGENDE

- | | | |
|--|---|---|
| 1- ອາຮາມ(Aham) / Sanctuaire | 10- ສາລາ(Sala) / Réfectoire - dortoire | 19- ເກີຍຊ້າງ(keuy Xang) / Pilier des éléphants |
| 2- ກຸດຕີ(Kouti) / Habitation monastique | 11- ຈົມກົມ(Chomkom) / Déambulatoire | 20- ເຮືອນຄົວ(Heuane Koua) / Cuisine |
| 3- ຫົວໄຫວ້(Ho Way) / Statue de Bouddha (ancien autel) | 12- ຫໍລາດສະລິດ(Ho Lasarot) / Abri à char | 21- ນ້ຳສ້າງ(Nam Xang) / Puit, réservoir |
| 4- ຫົວໄຕ(Ho Tay) / Bibliothèque | 13- ຫາດ(That) / Stoupa | 22- ຫ້ອງນ້ຳ(Hong Nam) / Sanitaires |
| 5- ອູມົງ(Ou Mong) / Chapelle | 14- ຫໍນ້ຳ(Ho Kam) / Abri à méditation | |
| 6- ຫໍແຈກ(Ho Chèk) / Réfectoire des moines | 15- ຫໍເຮືອ(Ho Heua) / Abri à pirogues | ■ ມໍລະດົກໂລກາ ຂອງ ອຸຍແນສະໂກ
Patrimoine modial de L' UNESCO |
| 7- ຮອຍຜະບາດ(Hoyphabath) / Empreinte de pied de Bouddha | 16- ປະຕູໂຂງ(Patoukhong) / Porte monumentale | ■ ອະນຸລັກ ແລະ ສ້ອມແປງ
A conserver et restaurer |
| 8- ຫໍກອງ(Ho Khong) / Abri à tambour | 17- ຕົ້ນໂຟ(Tone Pho) / Arbre sacré | ■ ສົມຄວນອະນຸລັກ ແລະ ສ້ອມແປງ
Méritant d'être conservé et restauré |
| 9- ຫໍລະຄັງ(Ho Lakhang) / Abri à cloche | 18- ໂຮງຮຽນ(Hong Hiane) / Ecole | |

ພາກທີ 1 : ບໍລິເວນຂອບເຂດຂອງວັດ

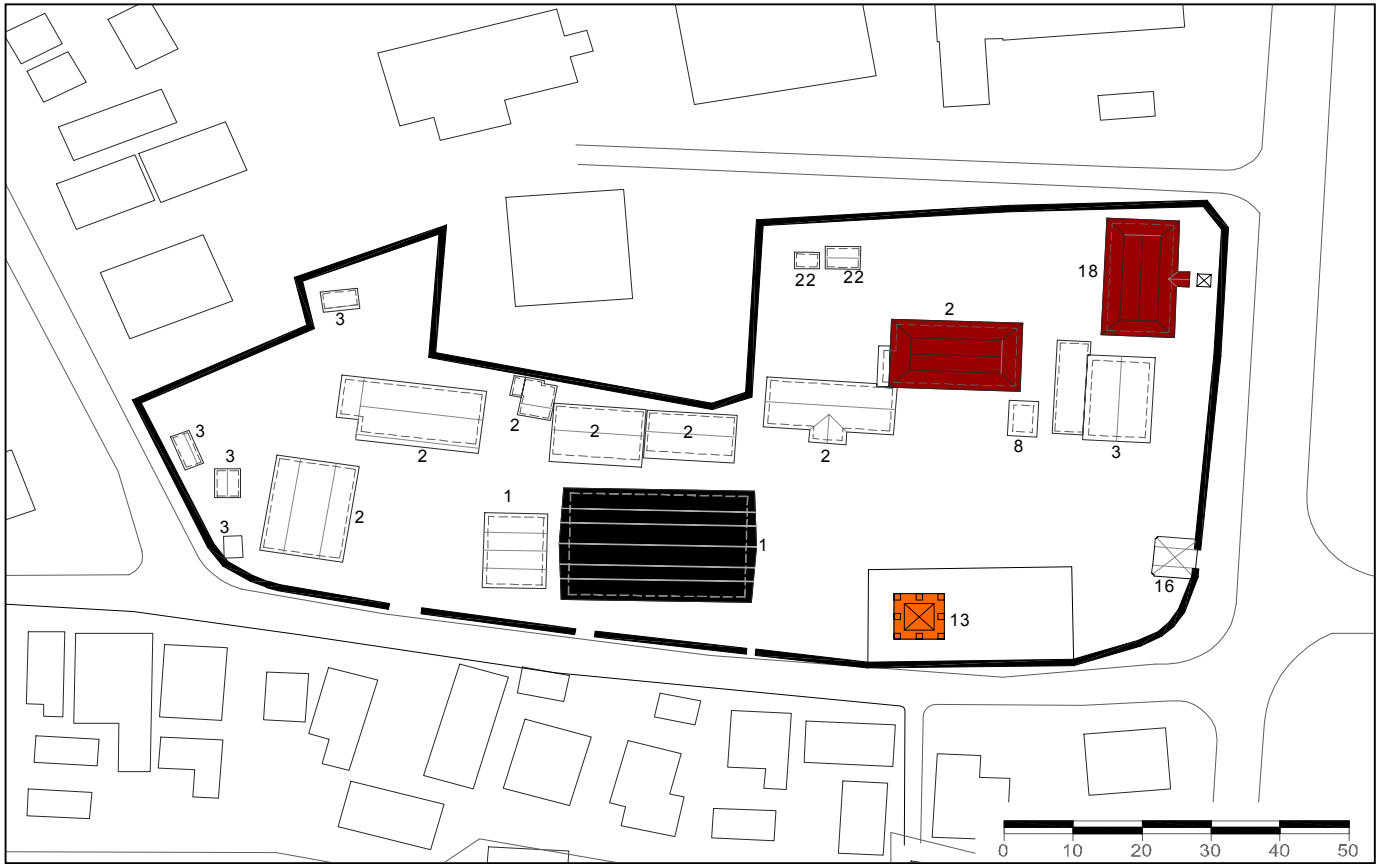
PARTIE 1 : ENCEINTES DES MONASTERES



ແຜນຜັງທີ່ຕັ້ງຂອງວັດ
LOCALISATION DU MONASTERE



ທິດສະນີຍະພາບວັດ
VUE GENERALE DU MONASTERE



ແຜນຜັງຂອບເຂດວັດ
PLAN DE L' ENCEINTE

ເຄື່ອງໝາຍ / LEGENDE

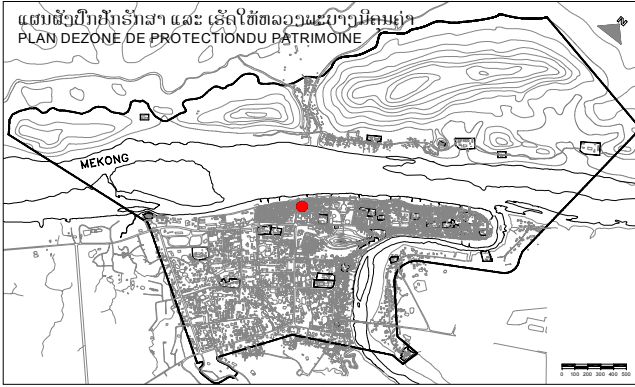
- 1- ອາຮາມ(Aham) / Sanctuaire
- 2- ກູດຕີ(Kouti) / Habitation monastique
- 3- ຫົວໄຫວ້(Ho Way) / Statue de Bouddha (ancien autel)
- 4- ຫົວໄຕ(Ho Tay) / Bibliothèque
- 5- ອູມົງ(Ou Mong) / Chapelle
- 6- ຫໍແຈກ(Ho Chèk) / Réfectoire des moines
- 7- ຮອຍພະບາດ(Hoyphabath) / Empreinte de pied de Bouddha
- 8- ຫໍກອງ(Ho Khong) / Abri à tambour
- 9- ຫໍລະຄັງ(Ho Lakhang) / Abri à cloche

- 10- ສາລາ(Sala) / Réfectoire - dortoire
- 11- ຈົມກົມ(Chomkom) / Déambulatoire
- 12- ຫໍລາດສະລິດ(Ho Lasarot) / Abri à char
- 13- ຫາດ(That) / Stoupa
- 14- ຫໍນໍາ(Ho Kam) / Abri à méditation
- 15- ຫໍເຮືອ(Ho Heua) / Abri à pirogues
- 16- ປະຕູໂຂງ(Patoukhong) / Porte monumentale
- 17- ຕົ້ນໂຟ(Tone Pho) / Arbre sacré
- 18- ໂຮງຮຽນ(Hong Hiane) / Ecole

- 19- ເກີຍຊ້າງ(keuy Xang) / Pilier des éléphants
 - 20- ເຮືອນຄົວ(Heuane Koua) / Cuisine
 - 21- ນໍ້າສ້າງ(Nam Xang) / Puit, réservoir
 - 22- ຫໍ້ອາງນໍ້າ(Hong Nam) / Sanitaires
- ມໍລະດົກໂລກ ຂອງ ອຸຍແນສະໂກ
 Patrimoine modial de L' UNESCO
- ອະນຸລັກ ແລະ ສ້ອມແປງ
 A conserver et restaurer
- ສົມຄວນອະນຸລັກ ແລະ ສ້ອມແປງ
 Méritant d'être conservé et restauré

ພາກທີ 1 : ບໍລິເວນຂອບເຂດຂອງວັດ

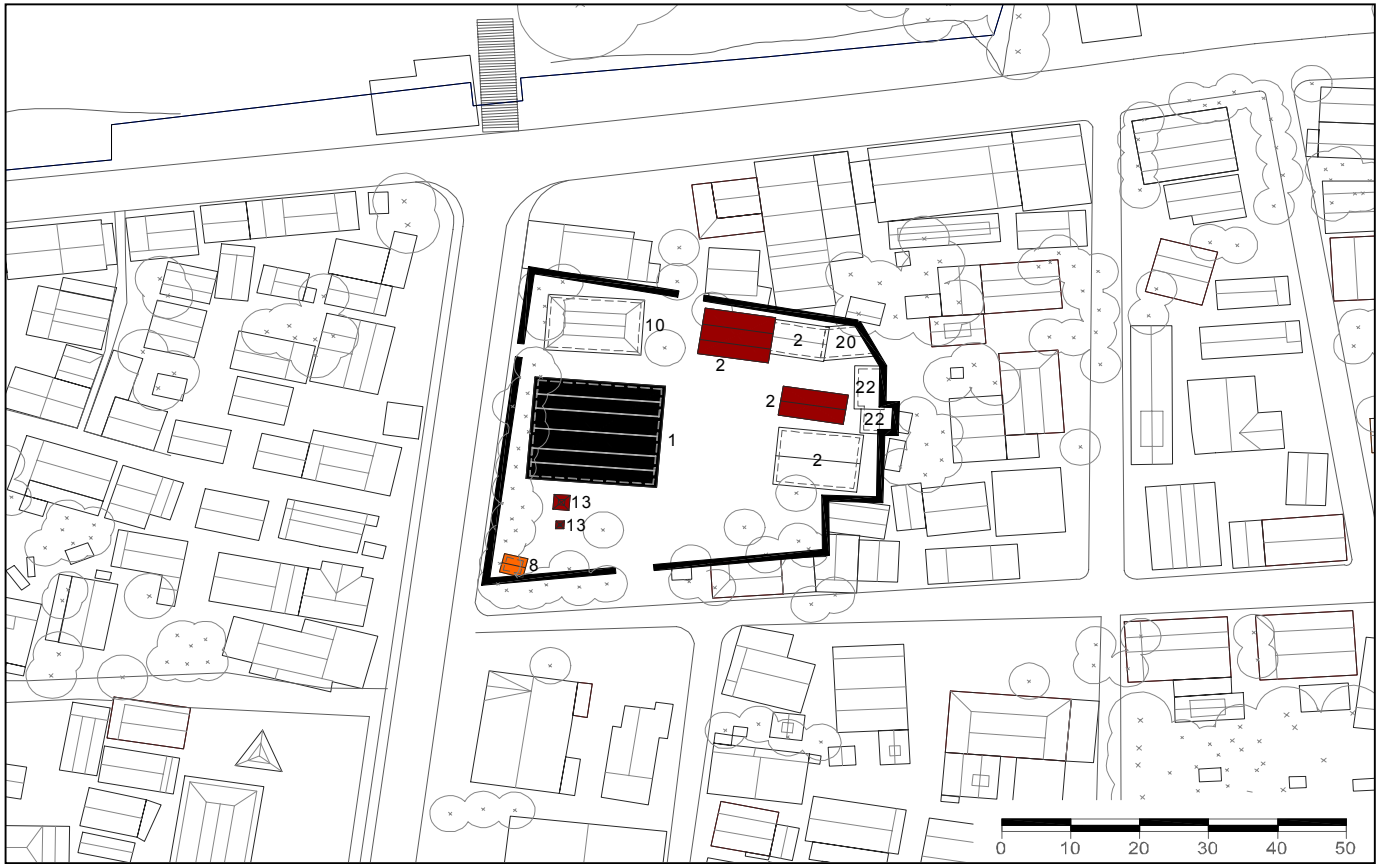
PARTIE 1 : ENCEINTES DES MONASTERES



ແຜນຜັງທີ່ຕັ້ງຂອງວັດ
LOCALISATION DU MONASTERE



ທິດສະນີຍະພາບວັດ
VUE GENERALE DU MONASTERE



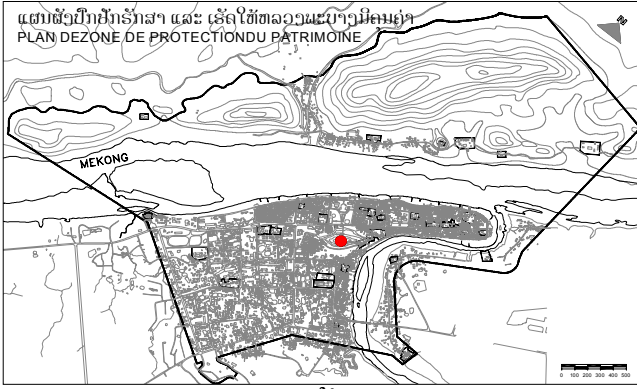
ແຜນຜັງຂອບເຂດວັດ
PLAN DE L' ENCEINTE

ເຄື່ອງໝາຍ / LEGENDE

- | | | |
|--|---|---|
| 1- ອາຮາມ(Aham) / Sanctuaire | 10- ສາລາ(Sala) / Réfectoire - dortoire | 19- ເກີຍຊ້າງ(keuy Xang) / Pilier des éléphants |
| 2- ກຸດຕິ(Kouti) / Habitation monastique | 11- ຈົມກິນ(Chomkom) / Déambulateur | 20- ເຮືອນຄົວ(Heuane Koua) / Cuisine |
| 3- ຫົວໄຫວ້(Ho Way) / Statue de Bouddha (ancien autel) | 12- ຫໍລາດສະລິດ(Ho Lasarot) / Abri à char | 21- ນ້ຳສ້າງ(Nam Xang) / Puit, réservoir |
| 4- ຫົວໄຕ(Ho Tay) / Bibliothèque | 13- ຫາດ(That) / Stoupa | 22- ຫ້ອງນ້ຳ(Hong Nam) / Sanitaires |
| 5- ອູນມົງ(Ou Mong) / Chapelle | 14- ຫໍກຳ(Ho Kam) / Abri à méditation | ■ ມໍລະດົກໂລກາ ຂອງ ອຸຍແນສະໂກ
Patrimoine modial de L' UNESCO |
| 6- ຫໍແຈກ(Ho Chèk) / Réfectoire des moines | 15- ຫໍເຮືອ(Ho Heua) / Abri à pirogues | ■ ອະນຸລັກ ແລະ ສ້ອມແປງ
A conserver et restaurer |
| 7- ຮອຍຜະບາດ(Hoyphabath) / Empreinte de pied de Bouddha | 16- ປະຕູໂຂງ(Patoukhong) / Porte monumentale | ■ ສົມຄວນອະນຸລັກ ແລະ ສ້ອມແປງ
Méritant d'être conservé et restauré |
| 8- ຫໍກອງ(Ho Khong) / Abri à tambour | 17- ຕົ້ນໂຟ(Tone Pho) / Arbre sacré | |
| 9- ຫໍລະຄັງ(Ho Lakhang) / Abri à cloche | 18- ໂຮງຮຽນ(Hong Hiane) / Ecole | |

ພາກທີ 1 : ບໍລິເວນຂອບເຂດຂອງວັດ

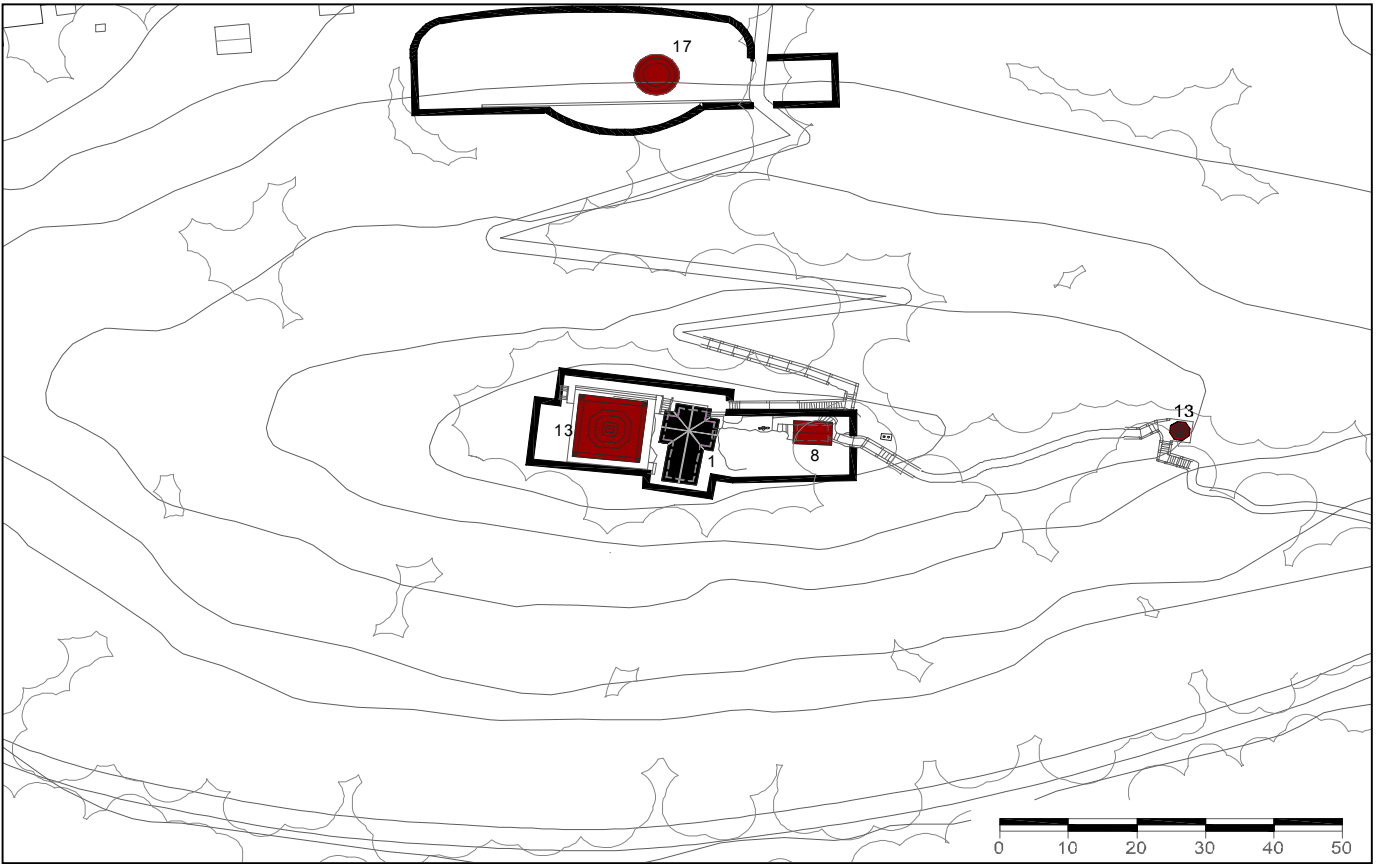
PARTIE 1 : ENCEINTES DES MONASTERES



ແຜນຜັງທີ່ຕັ້ງຂອງວັດ
LOCALISATION DU MONASTERE



ທິດສະນີຍະພາບວັດ
VUE GENERALE DU MONASTERE



ແຜນຜັງຂອບເຂດວັດ
PLAN DE L' ENCEINTE

ເຄື່ອງໝາຍ / LEGENDE

- 1- ອາຮາມ(Aham) / Sanctuaire
- 2- ກຸດຕີ(Kouti) / Habitation monastique
- 3- ຫົວໄຫວ້(Ho Way) / Statue de Bouddha (ancien autel)
- 4- ຫົວໄຕ(Ho Tay) / Bibliothèque
- 5- ອູມົງ(Ou Mong) / Chapelle
- 6- ຫໍ່ແຈກ(Ho Chèk) / Réfectoire des moines
- 7- ຮອຍຜະບາດ(Hoyphabath) / Empreinte de pied de Bouddha
- 8- ຫໍ່ກອງ(Ho Khong) / Abri à tambour
- 9- ຫໍ່ລະຄັງ(Ho Lakhang) / Abri à cloche

- 10- ສາລາ(Sala) / Réfectoire - dortoire
- 11- ຈົມກົມ(Chomkom) / Déambulatoire
- 12- ຫໍ່ລາດສະລິດ(Ho Lasarot) / Abri à char
- 13- ຫາດ(That) / Stoupa
- 14- ຫໍ່ກຳ(Ho Kam) / Abri à méditation
- 15- ຫໍ່ເຮືອ(Ho Heua) / Abri à pirogues
- 16- ປະຕູໂຂງ(Patoukhong) / Porte monumentale
- 17- ຕົ້ນໂຟ(Tone Pho) / Arbre sacré
- 18- ໂຮງຮຽນ(Hong Hiane) / Ecole

- 19- ເກີຍຊ້າງ(keuy Xang) / Pilier des éléphants
 - 20- ເຮືອນຄົວ(Heuane Koua) / Cuisine
 - 21- ນ້ຳສ້າງ(Nam Xang) / Puit, réservoir
 - 22- ຫໍ່ອາງນ້ຳ(Hong Nam) / Sanitaires
- ມໍລະດົກໂລກ ຂອງ ອຸຍແນສະໂກ
 Patrimoine modial de L' UNESCO
- ອະນຸລັກ ແລະ ສ້ອມແປງ
 A conserver et restaurer
- ສົມຄວນອະນຸລັກ ແລະ ສ້ອມແປງ
 Méritant d'être conservé et restauré

ພາກທີ 1 : ບໍລິເວນຂອບເຂດຂອງວັດ

PARTIE 1 : ENCEINTES DES MONASTERES



ແຜນຜັງທີ່ຕັ້ງຂອງວັດ
LOCALISATION DU MONASTERE



ທິດສະນີຍະພາບວັດ
VUE GENERALE DU MONASTERE



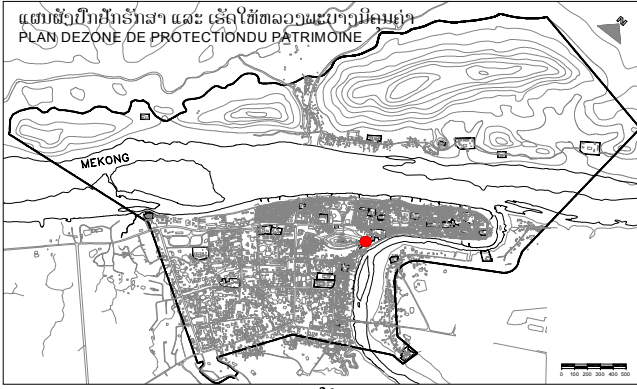
ແຜນຜັງຂອບເຂດວັດ
PLAN DE L' ENCEINTE

ເຄື່ອງໝາຍ / LEGENDE

- | | | |
|--|---|---|
| 1- ອາຮາມ(Aham) / Sanctuaire | 10- ສາລາ(Sala) / Réfectoire - dortoire | 19- ເກີຍຊ້າງ(keuy Xang) / Pilier des éléphants |
| 2- ກຸດຕີ(Kouti) / Habitation monastique | 11- ຈົມກົມ(Chomkom) / Déambulatoire | 20- ເຮືອນຄົວ(Heuane Koua) / Cuisine |
| 3- ຫົວໄຫວ້(Ho Way) / Statue de Bouddha (ancien autel) | 12- ຫໍລາດສະລິດ(Ho Lasarot) / Abri à char | 21- ນ້ຳສ້າງ(Nam Xang) / Puit, réservoir |
| 4- ຫົວໄຕ(Ho Tay) / Bibliothèque | 13- ຫາດ(That) / Stoupa | 22- ຫ້ອງນ້ຳ(Hong Nam) / Sanitaires |
| 5- ອູມົງ(Ou Mong) / Chapelle | 14- ຫໍນ້ຳ(Ho Kam) / Abri à méditation | ■ ມໍລະດົກໂລກາ ຂອງ ອຸຍແນສະໂກ
Patrimoine modial de L' UNESCO |
| 6- ຫໍແຈກ(Ho Chèk) / Réfectoire des moines | 15- ຫໍເຮືອ(Ho Heua) / Abri à pirogues | ■ ອະນຸລັກ ແລະ ສ້ອມແປງ
A conserver et restaurer |
| 7- ຮອຍພະບາດ(Hoyphabath) / Empreinte de pied de Bouddha | 16- ປະຕູໂຂງ(Patoukhong) / Porte monumentale | ■ ສົມຄວນອະນຸລັກ ແລະ ສ້ອມແປງ
Méritant d'être conservé et restauré |
| 8- ຫໍກອງ(Ho Khong) / Abri à tambour | 17- ຕົ້ນໂຟ(Tone Pho) / Arbre sacré | |
| 9- ຫໍລະຄັງ(Ho Lakhang) / Abri à cloche | 18- ໂຮງຮຽນ(Hong Hiane) / Ecole | |

ພາກທີ 1 : ບໍລິເວນຂອບເຂດຂອງວັດ

PARTIE 1 : ENCEINTES DES MONASTERES



ແຜນຜັງທີ່ຕັ້ງຂອງວັດ
LOCALISATION DU MONASTERE



ທິດສະນີຍະພາບວັດ
VUE GENERALE DU MONASTERE



ແຜນຜັງຂອບເຂດວັດ
PLAN DE L' ENCEINTE

ເຄື່ອງໝາຍ / LEGENDE

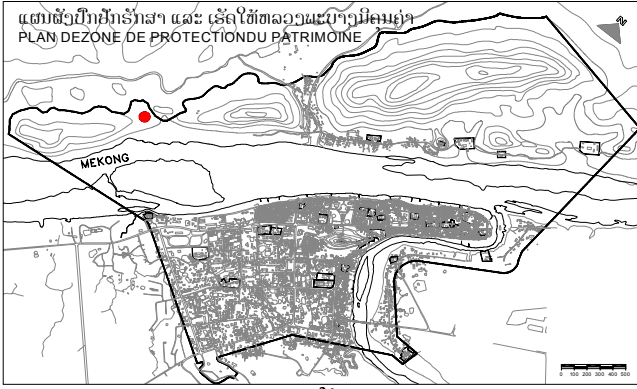
- 1- ອາຮາມ(Aham) / Sanctuaire
- 2- ກູດຕີ(Kouti) / Habitation monastique
- 3- ຫີໂຫວ້(Ho Way) / Statue de Bouddha (ancien autel)
- 4- ຫີໂຕ(Ho Tay) / Bibliothèque
- 5- ອູມົງ(Ou Mong) / Chapelle
- 6- ຫີແຈກ(Ho Chèk) / Réfectoire des moines
- 7- ຮອຍຜະບາດ(Hoyphabath) / Empreinte de pied de Bouddha
- 8- ຫີກອງ(Ho Khong) / Abri à tambour
- 9- ຫີລະຄັງ(Ho Lakhang) / Abri à cloche

- 10- ສາລາ(Sala) / Réfectoire - dortoire
- 11- ຈົມກົມ(Chomkom) / Déambulatoire
- 12- ຫີລາດສະລິດ(Ho Lasarot) / Abri à char
- 13- ຫາດ(That) / Stoupa
- 14- ຫີນຳ(Ho Kam) / Abri à méditation
- 15- ຫີເຮືອ(Ho Heua) / Abri à pirogues
- 16- ປະຕູໂຂງ(Patoukhong) / Porte monumentale
- 17- ຕົ້ນໂຟ(Tone Pho) / Arbre sacré
- 18- ໂຮງຮຽນ(Hong Hiane) / Ecole

- 19- ເກີຍຊ້າງ(keuy Xang) / Pilier des éléphants
 - 20- ເຮືອນຄົວ(Heuane Koua) / Cuisine
 - 21- ນ້ຳສ້າງ(Nam Xang) / Puit, réservoir
 - 22- ຫ້ອງນ້ຳ(Hong Nam) / Sanitaires
- ມໍລະດົກໂລກ ຂອງ ອຸຍແນສະໂກ
 Patrimoine modial de L' UNESCO
- ອະນຸລັກ ແລະ ສ້ອມແປງ
 A conserver et restaurer
- ສົມຄວນອະນຸລັກ ແລະ ສ້ອມແປງ
 Méritant d'être conservé et restauré

ພາກທີ 1 : ບໍລິເວນຂອບເຂດຂອງວັດ

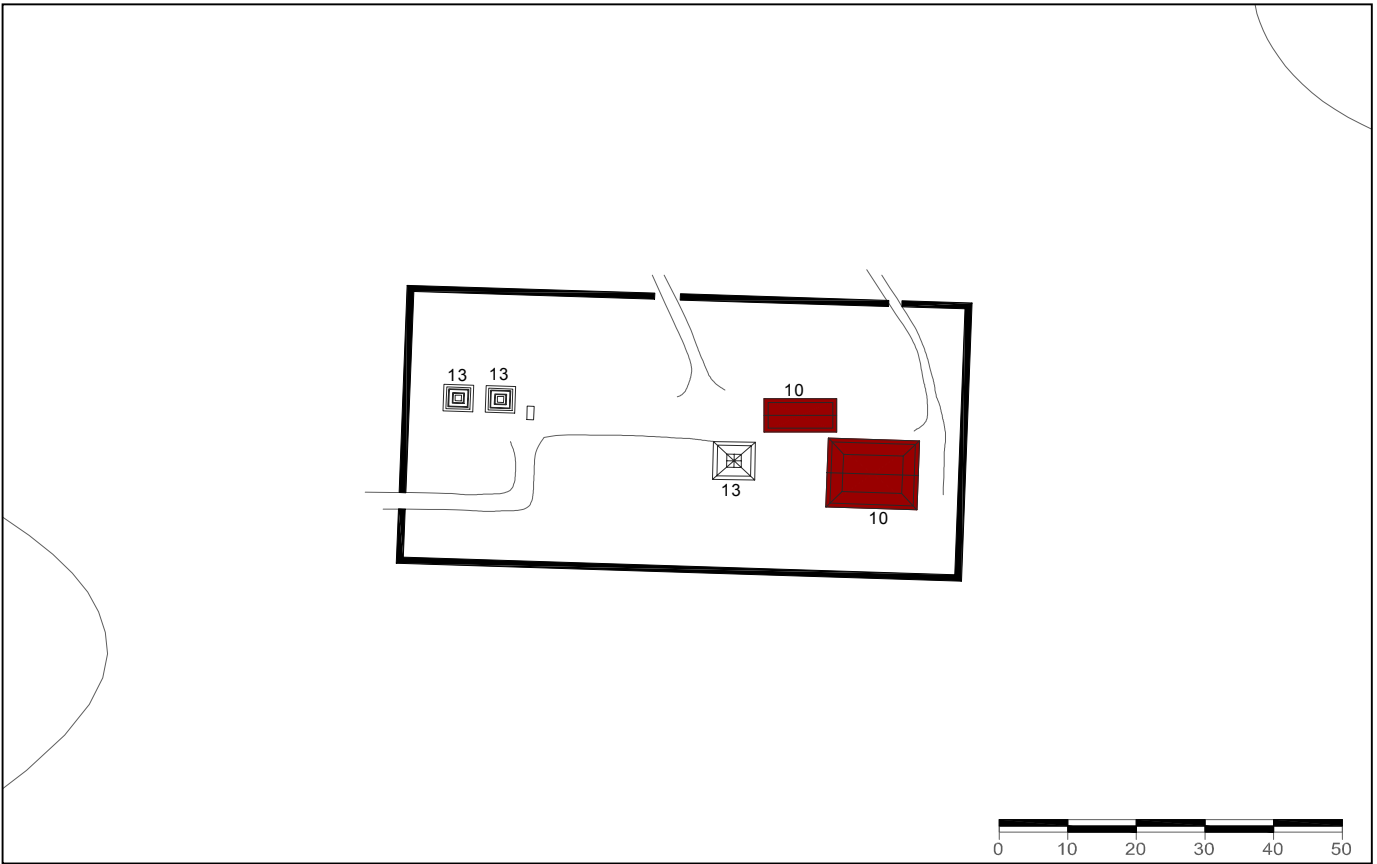
PARTIE 1 : ENCEINTES DES MONASTERES



ແຜນຜັງທີ່ຕັ້ງຂອງວັດ
LOCALISATION DU MONASTERE



ທິດສະນິຍະພາບວັດ
VUE GENERALE DU MONASTERE



ແຜນຜັງຂອບເຂດວັດ
PLAN DE L' ENCEINTE

ເຄື່ອງໝາຍ / LEGENDE

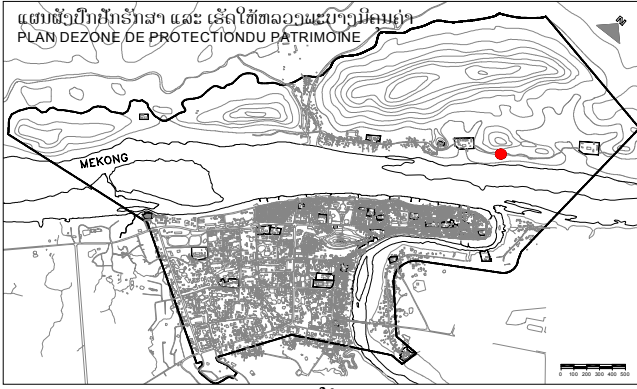
- 1- ອາຮາມ(Aham) / Sanctuaire
- 2- ກຸດຕີ(Kouti) / Habitation monastique
- 3- ຫີໂຫວ້(Ho Way) / Statue de Bouddha (ancien autel)
- 4- ຫີໂຕ(Ho Tay) / Bibliothèque
- 5- ອູມົງ(Ou Mong) / Chapelle
- 6- ຫີແຈກ(Ho Chèk) / Réfectoire des moines
- 7- ຮອຍຜະບາດ(Hoyphabath) / Empreinte de pied de Bouddha
- 8- ຫີກອງ(Ho Khong) / Abri à tambour
- 9- ຫີລະຄັງ(Ho Lakhang) / Abri à cloche

- 10- ສາລາ(Sala) / Réfectoire - dortoire
- 11- ຈົມກົມ(Chomkom) / Déambulatoire
- 12- ຫີລາດສະລິດ(Ho Lasarot) / Abri à char
- 13- ຫາດ(That) / Stoupa
- 14- ຫີນຳ(Ho Kam) / Abri à méditation
- 15- ຫີເຮືອ(Ho Heua) / Abri à pirogues
- 16- ປະຕູໂຂງ(Patoukhong) / Porte monumentale
- 17- ຕົ້ນໂຟ(Tone Pho) / Arbre sacré
- 18- ໂຮງຮຽນ(Hong Hiane) / Ecole

- 19- ເກີຍຊ້າງ(keuy Xang) / Pilier des éléphants
 - 20- ເຮືອນຄົວ(Heuane Koua) / Cuisine
 - 21- ນ້ຳສ້າງ(Nam Xang) / Puit, réservoir
 - 22- ຫີອງນ້ຳ(Hong Nam) / Sanitaires
- ມໍລະດົກໂລກາ ຂອງ ອຸຍແນສະໂກ
 Patrimoine modial de L' UNESCO
- ອະນຸລັກ ແລະ ສ້ອມແປງ
 A conserver et restaurer
- ສົມຄວນອະນຸລັກ ແລະ ສ້ອມແປງ
 Méritant d'être conservé et restauré

ພາກທີ 1 : ບໍລິເວນຂອບເຂດຂອງວັດ

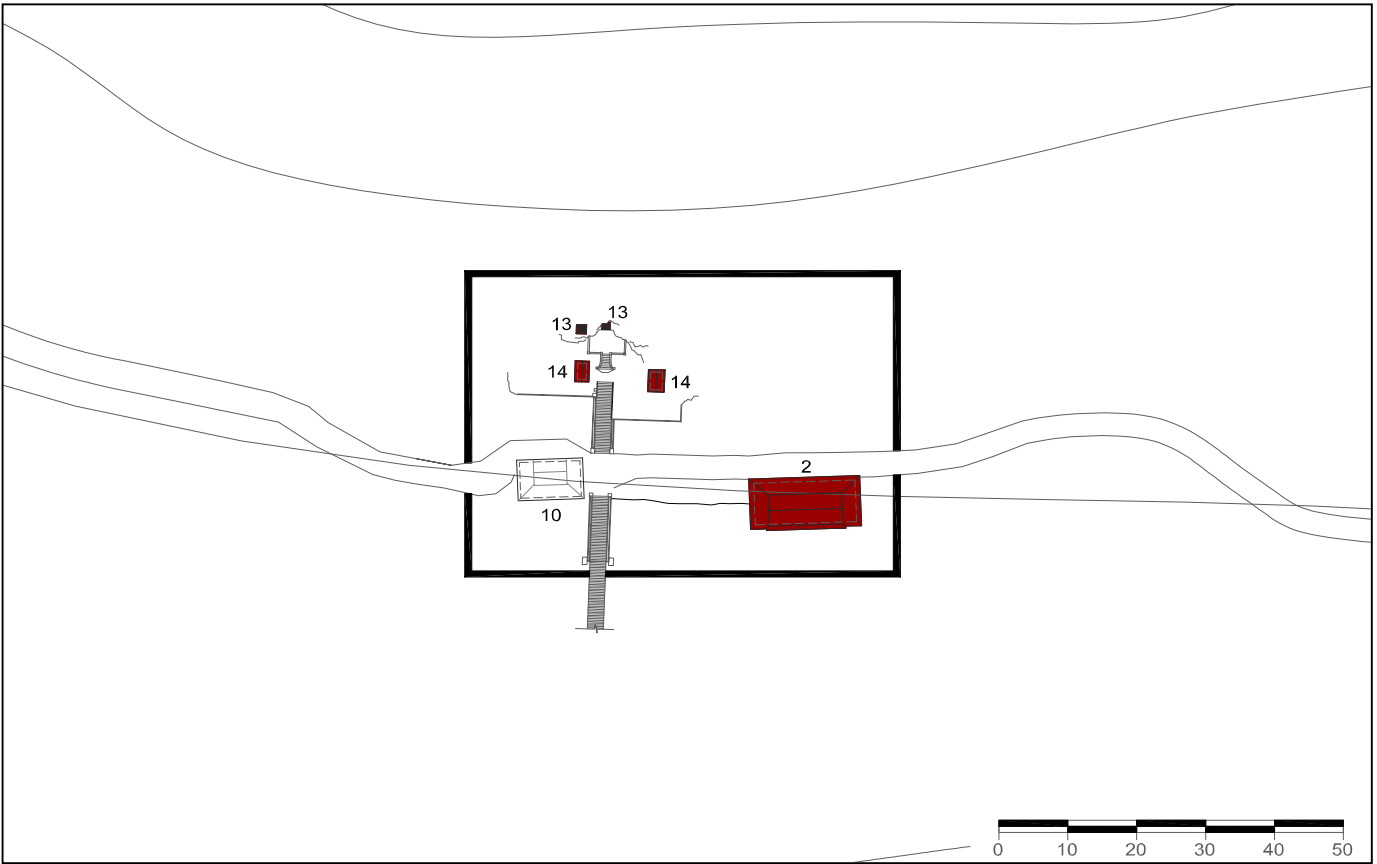
PARTIE 1 : ENCEINTES DES MONASTERES



ແຜນຜັງທີ່ຕັ້ງຂອງວັດ
LOCALISATION DU MONASTERE



ທິດສະນິຍະພາບວັດ
VUE GENERALE DU MONASTERE



ແຜນຜັງຂອບເຂດວັດ
PLAN DE L' ENCEINTE

ເຄື່ອງໝາຍ / LEGENDE

- | | | |
|--|---|---|
| 1- ອາຮາມ(Aham) / Sanctuaire | 10- ສາລາ(Sala) / Réfectoire - dortoire | 19- ເກີຍຊ້າງ(keuy Xang) / Pilier des éléphants |
| 2- ກູດຕີ(Kouti) / Habitation monastique | 11- ຈົມກົມ(Chomkom) / Déambuloire | 20- ເຮືອນຄົວ(Heuane Koua) / Cuisine |
| 3- ຫົວໄຫວ້(Ho Way) / Statue de Bouddha (ancien autel) | 12- ຫໍລາດສະລິດ(Ho Lasarot) / Abri à char | 21- ນ້ຳສ້າງ(Nam Xang) / Puit, réservoir |
| 4- ຫົວໄຕ(Ho Tay) / Bibliothèque | 13- ຫາດ(That) / Stoupa | 22- ຫ້ອງນ້ຳ(Hong Nam) / Sanitaires |
| 5- ອູມົງ(Ou Mong) / Chapelle | 14- ຫໍນ້ຳ(Ho Kam) / Abri à méditation | ■ ມໍລະດົກໂລກາ ຂອງ ອຸຍແນສະໂກ
Patrimoine modial de L' UNESCO |
| 6- ຫໍແຈກ(Ho Chèk) / Réfectoire des moines | 15- ຫໍເຮືອ(Ho Heua) / Abri à pirogues | ■ ອະນຸລັກ ແລະ ສ້ອມແປງ
A conserver et restaurer |
| 7- ຮອຍພະບາດ(Hoyphabath) / Empreinte de pied de Bouddha | 16- ປະຕູໂຂງ(Patoukhong) / Porte monumentale | ■ ສົມຄວນອະນຸລັກ ແລະ ສ້ອມແປງ
Méritant d'être conservé et restauré |
| 8- ຫໍກອງ(Ho Khong) / Abri à tambour | 17- ຕົ້ນໂຟ(Tone Pho) / Arbre sacré | |
| 9- ຫໍລະຄັງ(Ho Lakhang) / Abri à cloche | 18- ໂຮງຮຽນ(Hong Hiane) / Ecole | |

ພາກທີ 1 : ບໍລິເວນຂອບເຂດຂອງວັດ

PARTIE 1 : ENCEINTES DES MONASTERES